

CANADA

PROVINCE DE QUÉBEC
DISTRICT DE MONTRÉAL

N° : 500-11-048114-157
AX 2502

COUR SUPÉRIEURE
(chambre commerciale)

DANS L'AFFAIRE DE LA LOI SUR LES
ARRANGEMENTS AVEC LES
CRÉANCIERS DES COMPAGNIES,
L.R.C. 1985, ch. C-36, TEL
QU'AMENDÉE:

BLOOM LAKE GENERAL PARTNER
LIMITED

QUINTO MINING CORPORATION

8568391 CANADA LIMITED

CLIFFS QUEBEC MINE DE FER ULC

Requérantes / Intimées

-et-

SOCIÉTÉ EN COMMANDITE MINE DE
FER DU LAC BLOOM

BLOOM LAKE RAILWAY COMPANY
LIMITED

Mises-en-cause

-et-

FTI CONSULTING CANADA INC.

Contrôleur

-et-

3858031 CANADA INC, personne
morale de droit privé, faisant affaire
sous les nom et raison sociale de
ASSI, ayant sa place d'affaire au 287,
boulevard des Montagnais, à Sept-Îles
(Uashat), province de Québec, district
judiciaire de Mingan, G4R 5R1

Créancière

REQUÊTE DE LA CRÉANCIÈRE 3858031 CANADA INC., PERSONNE MORALE DE DROIT PRIVÉ, FAISANT AFFAIRE SOUS LES NOM ET RAISON SOCIALE DE ASSI, POUR LEVER TEMPORAIREMENT LA SUSPENSION DES PROCÉDURES (Art. 11.02 de la loi sur les arrangements avec les créanciers des compagnies)

À L'UN DES HONORABLES JUGES DE LA COUR SUPÉRIEURE SIÉGEANT EN CHAMBRE COMMERCIALE DANS LE DISTRICT JUDICIAIRE DE MONTRÉAL, LA CRÉANCIÈRE, 3858031 CANADA INC., PERSONNE MORALE DE DROIT PRIVÉ, FAISANT AFFAIRE SOUS LES NOM ET RAISON SOCIALE DE ASSI, SOUMET RESPECTUEUSEMENT CE QUI SUIT :

1. La Créancière 3858031 CANADA INC. est une société exerçant ses activités dans le domaine de la construction et de l'ingénierie, le tout tel qu'il appert de l'état de renseignements d'une société de personnes morales au registre des entreprises, dûment communiqué au soutien de la présente sous la cote R-ASSI-1;
2. Entre le 7 août 2014 et le 8 septembre 2014, The Bloom Lake Iron Ore Mine Limited Partnership, agissant pour son commandité, Bloom Lake General Partner Limited, a transmis plusieurs bons de commande à la Créancière, bons de commande portant les numéros, B57434 et B58449 pour l'aménagement extérieur de la Cafétéria à Fermont, le tout tel qu'il appert desdits bons de commande, dûment communiqués en liasse au soutien de la présente respectivement sous la cote R-ASSI-2;
3. La Créancière a exécuté des travaux de construction pour la somme de 581 777, 79 \$, incluant les taxes T.P.S. et T.V.Q., le tout tel qu'il appert de l'état du compte communiqué au soutien de la présente sous la cote R-ASSI-3;
4. The Bloom Lake Iron Ore Mine Limited Partnership « Cliffs », agissant pour son commandité, Bloom Lake General Partner Limited, a effectué des paiements à la Créancière, mais un solde de 83 997, 46 \$, demeure impayé, le tout tel qu'il appert au décompte #2, à la pièce R-ASSI-3;
5. En date du 27 janvier 2015, une ordonnance initiale a été rendue par l'Honorable Martin Castonguay, J.C.S., dans le cadre de la présente affaire, le tout tel qu'il appert au dossier de la Cour;
6. L'ordonnance initiale ordonne notamment la suspension des procédures en faveur des Intimées et Mises-en-cause, le tout tel qu'il appert toujours au dossier de la Cour;
7. Le 13 février 2015, la Créancière 3858031 CANADA INC., a procédé à la publication conservatoire d'un avis d'hypothèque légale de la construction au Bureau de la publicité des droits de la circonscription foncière de Saguenay,

sous le numéro 21 349 815, le tout tel qu'il appert dudit avis, dûment communiqué au soutien de la présente sous la cote R-ASSI-4;

8. La publication de l'avis, R-ASSI-4, trouve sa pertinence, puisque l'article 2727 du *Code civil du Québec* stipule qu'il est conservatoire du droit à l'hypothèque légale de construction, et qu'il s'éteint six mois après la fin des travaux à moins que, pour conserver l'hypothèque, le créancier ne publie une action contre le propriétaire de l'immeuble ou qu'il n'inscrive un préavis d'exercice d'un droit hypothécaire;
9. En date de la présente, les intimées doivent à la Créancière la somme de 83 997, 46 \$;
10. Compte tenu de l'ordonnance initiale du 27 janvier 2015, la Créancière 3858031 CANADA INC. est bien fondée de demander à cette Honorable Cour de déclarer bonne et valable la publication de son avis, pièce R-ASSI-4;
11. Les Intimées et Mises-en-cause ne subissent aucun préjudice de la publication et de la reconnaissance de la validité de l'avis, pièce R-ASSI-4;
12. Compte tenu de tout ce qui précède, la Créancière 3858031 CANADA INC. est bien fondée de requérir par la présente la levée *nunc pro tunc* de la suspension des procédures découlant de l'ordonnance rendue par l'Honorable Martin Castonguay, J.C.S., en date du 27 janvier 2015, afin de déclarer bonne et valable l'inscription de l'avis, pièce R-ASSI-4;
13. De plus, en vertu de l'art. 2727 al. 3, C.c.Q., l'hypothèque légale en faveur des personnes qui ont participé à la construction et/ou rénovation d'un immeuble s'éteint six (6) mois après la fin des travaux à moins que, pour la conserver, le créancier n'inscrive un préavis d'exercice d'un droit hypothécaire;
14. Par conséquent, la Créancière 3858031 CANADA INC. a aussi intérêt et est bien fondée de demander à cette Honorable Cour d'être autorisée à inscrire un préavis d'exercice du droit hypothécaire de vente sous contrôle de justice, le tout afin de protéger sa créance et, surtout, la validité même de son avis d'hypothèque légale de construction, dont le projet est produit sous la cote R-ASSI-5;
15. Le préavis d'exercice du recours hypothécaire de vente sous contrôle de justice de la Créancière 3858031 CANADA INC. est d'ailleurs prêt pour signification et publication, le tout tel qu'il appert dudit préavis, dûment communiqué au soutien de la présente sous la cote R-ASSI-5;
16. La Créancière 3858031 CANADA INC. requiert donc également par la présente la levée temporaire de la suspension des procédures découlant de l'ordonnance rendue le 27 janvier 2015 par l'Honorable Martin Castonguay, J.C.S., et l'ordonnance du Juge Stephen W. Hamilton J.C.S. en date du 20 février 2015,

dans le but d'autoriser l'inscription du préavis d'exercice du recours hypothécaire de vente sous contrôle de justice, pièce R-ASSI-5;

17. La présente requête pour lever la suspension des procédures est bien fondée en faits et en droit;

PAR CES MOTIFS, PLAISE AU TRIBUNAL :


ACCUEILLIR la présente requête pour lever la suspension des procédures;

ABRÉGER, au besoin, le délai de présentation de la présente requête;

LEVER *nunc pro tunc* la suspension des procédures découlant de l'ordonnance rendue par l'Honorable Martin Castonguay, J.C.S., en date 27 janvier 2015 et celle de l'Honorable Juge Stephen W. Hamilton, J.C.S., en date du 20 février 2015, afin de déclarer bonne et valable l'inscription de l'avis d'hypothèque légale de la construction, publié au Bureau de la publicité des droits de la circonscription foncière de Saguenay, le 13 février 2015, sous le numéro 21 349 815, cote R-ASSI-4 de la Créancière 3858031 CANADA INC., faisant affaire sous les nom et raison sociale de ASSI, et d'**AUTORISER** la Créancière 3858031 CANADA INC., faisant affaire sous les nom et raison sociale de ASSI, à signifier et inscrire le préavis d'exercice du recours hypothécaire de vente sous contrôle de justice au Bureau de la publicité des droits de la circonscription foncière de Saguenay, pièce R-ASSI-5;

LE TOUT sans frais, sauf en cas de contestation.

Sept-Îles, le 15 mai 2015

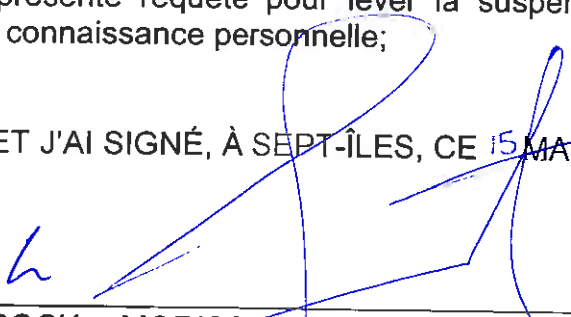

BÉSNIER DION RONDEAU s.e.n.c.
Procureurs de la Créancière

AFFIDAVIT

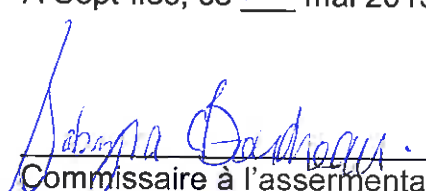
Je, soussigné, Rock Morissette, ingénieur, agissant en qualité de président au sein de 3858031 CANADA INC, personne morale de droit, faisant affaire sous les nom et raison sociale de ASSI, exerçant ma profession au 287, boulevard des Montagnais, en la ville de Sept-Îles, dans le district judiciaire de Mingan, province de Québec, G4R 5R1, étant dûment assermenté affirme solennellement ce qui suit :

1. Je suis le représentant dûment autorisé de la Créancière 3858031 CANADA INC, personne morale de droit, faisant affaire sous les nom et raison sociale de ASSI;
2. Tous les faits allégués à la présente requête pour lever la suspension des procédures sont vrais et de ma connaissance personnelle;

ET J'AI SIGNÉ, À SEPT-ÎLES, CE 15 MAI 2015 :


ROCK MORISSETTE, représentant dûment autorisé de la Créancière 3858031 CANADA INC, personne morale de droit, faisant affaire sous les nom et raison sociale de ASSI

Affirmé solennellement devant moi
À Sept-Îles, ce 15 mai 2015



Commissaire à l'assermentation
pour le Québec



LISTE DES PIÈCES

- PIÈCE R-ASSI-1 : État de renseignements d'une société de personnes morales au registre des entreprises concernant la Créancière 3858031 CANADA INC., personne morale de droit, faisant affaire sous les nom et raison sociale de ASS;
- PIÈCE R-ASSI-2 : En liasse, bons de commande numéros B57434 et B 58449;
- PIÈCE R-ASSI-3 : État de compte;
- PIÈCE R-ASSI-4 : Avis d'hypothèque légale de la construction publié au Bureau de la publicité des droits de la circonscription foncière de Saguenay, sous le numéro 21 349 815;
- PIÈCE R-ASSI-5 : Projet final de préavis d'exercice du recours hypothécaire de vente sous contrôle de justice publié.


Sept-Îles, le 15 mai 2015


BESNIER DION RONDEAU, s.e.n.c.,
Avocats pour la Créancière 3858031
CANADA INC, personne morale de droit,
faisant affaire sous les nom et raison
sociale de ASSI

AVIS DE PRÉSENTATION
LISTE DES SERVICES

PRENEZ AVIS que la " Requête de la Créancière 3858031 Canada inc., personne morale de droit, faisant affaire sous les nom et raison sociale de ASSI pour lever temporairement la suspension des procédures" sera présentée pour arbitrage devant l'honorable Stephen W. Hamilton, j.c.s. ou un autre des Honorables Juges de la Cour supérieure du Québec, siégeant dans la division commerciale dans et pour le district de Montréal, en salle **16.12**, du Palais de justice de Montréal, situé au 1, rue Notre-Dame Est, Montréal, Québec, H2Y 1B6, à **9 heures**, pour tel jour qu'il plaira à cette Cour de fixer,

Sept-Îles, le **15** mai 2015


BESNIER DION RONDEAU, s.e.n.c., Avocats
pour la Créancière 3858031 CANADA INC,
personne morale de droit, faisant affaire sous les
nom et raison sociale de ASSI

R-ASS1-1



Rechercher une entreprise au registre

État de renseignements d'une personne morale au registre des entreprises

Renseignements en date du 2015-02-11 16:56:27

État des informations

Identification de l'entreprise

Numéro d'entreprise du Québec (NEQ)	1160466364
Nom	3858031 CANADA INC.

Adresse du domicile

Adresse	287 boul. des Montagnais Sept-Îles (Québec) G4R5R1 Canada
---------	---

Adresse du domicile élu

Adresse	Aucune adresse
---------	----------------

Immatriculation

Date d'immatriculation	2001-11-30
Statut	Immatriculée
Date de mise à jour du statut	2001-11-30
Date de fin de l'existence	Aucune date de fin d'existence n'est déclarée au registre.

Forme juridique

Forme juridique	Société par actions ou compagnie
Date de la constitution	2001-02-06 Constitution
Régime constitutif	CANADA : Loi canadienne sur les sociétés par actions, L.R.C (1985) c. C-44
Régime courant	CANADA : Loi canadienne sur les sociétés par actions,

L.R.C. (1985) c. C-44

Dates des mises à jour

Date de mise à jour de l'état de renseignements	2015-02-02
Date de la dernière déclaration de mise à jour annuelle	2015-02-02 2014
Date de fin de la période de production de la déclaration de mise à jour annuelle de 2015	2016-07-01
Date de fin de la période de production de la déclaration de mise à jour annuelle de 2014	2015-07-01

Faillite

L'entreprise n'est pas en faillite.

Fusion et scission

Aucune fusion ou scission n'a été déclarée.

Continuation et autre transformation

Aucune continuation ou autre transformation n'a été déclarée.

Liquidation ou dissolution

Aucune intention de liquidation ou de dissolution n'a été déclarée.

Activités économiques et nombre de salariés

1^{er} secteur d'activité

Code d'activité économique (CAE)	4011
Activité	Promotion et construction de maisons individuelles
Précisions (facultatives)	ENTREPRENEUR GÉNÉRAL

2^e secteur d'activité

Code d'activité économique (CAE)	7752
Activité	Bureaux d'ingénieurs
Précisions (facultatives)	INGÉNIERIE (EXPERTS-CONSEILS)

Nombre de salariés

Nombre de salariés au Québec

De 11 à 25

Convention unanime, actionnaires, administrateurs, dirigeants et fondé de pouvoir

Actionnaires

Premier actionnaire

Le premier actionnaire est majoritaire.

Nom

MORISSETTE, ROCK

Adresse

3-287 boul. des Montagnais Sept-Îles (Québec)
G4R5R1 Canada

Convention unanime des actionnaires

Il n'existe pas de convention unanime des actionnaires.

Liste des administrateurs

Nom

MORISSETTE, ROCK

Date du début de la charge

Date de fin de la charge

Fonctions actuelles

Président, Secrétaire

Adresse

3-287 boul. des Montagnais Sept-Îles (Québec)
G4R5R1 Canada

Dirigeants non membres du conseil d'administration

Aucun dirigeant non membre du conseil d'administration n'a été déclaré.

Fondé de pouvoir

Aucun fondé de pouvoir n'a été déclaré.

Administrateurs du bien d'autrui

Aucun administrateur du bien d'autrui n'a été déclaré.

Établissements

Aucun établissement n'a été déclaré.

Documents en traitement

Aucun document n'est actuellement traité par le Registraire des entreprises.

Index des documents

Documents conservés

Type de document	Date de dépôt au registre
DÉCLARATION DE MISE À JOUR ANNUELLE 2014	2015-02-02
DÉCLARATION DE MISE À JOUR ANNUELLE 2013	2014-01-21
DÉCLARATION DE MISE À JOUR ANNUELLE 2012	2013-03-12
DÉCLARATION DE MISE À JOUR ANNUELLE 2011	2012-02-15
Déclaration annuelle 2010	2011-04-22
Déclaration annuelle 2009	2010-03-04
Déclaration annuelle 2008	2009-06-27
Déclaration annuelle 2007	2008-05-21
Déclaration modificative	2007-10-18
Déclaration annuelle 2006	2007-04-19
Déclaration annuelle 2005	2005-12-09
Modification correction / Acte de régularisation	2005-04-06
Déclaration modificative	2005-04-06
Déclaration annuelle 2004	2004-11-23
Déclaration modificative	2004-04-05
Déclaration annuelle 2003	2003-10-07
Déclaration annuelle 2002	2002-09-17
Déclaration modificative	2002-03-21
Déclaration d'immatriculation	2001-11-30

Index des noms

Date de mise à jour de l'index des noms 2011-04-22

Nom

Nom	Versions du nom dans une autre langue	Date de déclaration du nom	Date de déclaration du retrait du nom	Situation
3858031 CANADA INC.		2001-02-06		En vigueur

Autres noms utilisés au Québec

Autre nom	Versions du nom dans une autre langue	Date de déclaration du nom	Date de déclaration du retrait du nom	Situation
ASSI		2001-11-30		En vigueur
SAS		2007-10-18		En vigueur
ASSI- BRASCO		2007-10-18	2010-03-04	Antérieur

IMMOBILIARD

2007-10-18

2011-04-22

Antérieur

Québec 

© Gouvernement du Québec

No. 500-11-048114-157

COUR SUPÉRIEURE
CHAMBRE COMMERCIALE
DISTRICT DE MINGAN

**IN THE MATTER OF THE PLAN OF COMPROMISE OR
ARRANGEMENT OF : BLOOM LAKE GENERAL
PARTENER LIMITED**

QUINTO MINING CORPORATION

8568391 CANADAN LIMITED

CLIFFS QUEBEC IRON MINING ULC

et
Requérantes

**THE BLOOM LAKE IRON ORE MINE LIMITED
PARTNERSHIP**

BLOOM LAKE RAILWAY COMPANY LIMITED

et
Mises en cause

FTI CONSULTING CANADA INC.

et
Contrôleur

**3858031 CANADA INC, personne morale de droit privé,
faisant affaire sous les nom et raison sociale de ASSI**

Créancière

R-ASSI-1

ORIGINAL

Me Hubert Besnier
BESNIER DION RONDEAU s.e.n.c.
865, boulevard Laure
Sept-Îles (Québec) G4R 1Y6
Tél.: 418 962-9775
Fax: (418) 968-6806

BD0994

Notre dossier : 9754-1

BUYER BLOOM LAKE IRON ORE MINE LIMITED 1065	PO NO B57434	DATE 07/08/14
--	-----------------	------------------

SHIP TO BLOOM LAKE MAIN 800 SEC MINE DE FER DU LAC BLOOM GEREE PAR CLIFFS QUEBEC MINE DE FER LI 755, ROUTE 389 FERMONT, QUEBEC G0G 1J0	INVOICE TO BLOOM LAKE IRON ORE LTD PARTNERS DISTRICT 1065 CP 190 MONTREAL SUCCURSALE B MONTREAL Fax: 216 694 4390 bloompayables@cliffsnr.com ATTN: ACCOUNTS PAYABLE DEPT	QC H3B 3J7
---	---	------------

SUPPLIER/SELLER ASSI 287 BOUL DES MONTAGNAIS SEPT-ILES Attn: ROCK MORISSETTE	(Supplier #: 721010) QC G4R 5R1	BUYER'S REPRESENTATIVE: LAPORTE, MICHEL Phone: 4182872000 X2017 Fax: SVP E-MAIL bloom-acheteurs@CliffsNR.com
--	--	--

FREIGHT TERMS SERVICE ORDER	DATE REQUIRED / TERMS As shown at Line Item Level
--------------------------------	--

← CLIFFS **PACKING SLIP AND INVOICE MUST SHOW PURCHASE ORDER NUMBER AND MATERIAL** → CLIFFS

LINE	QUANTITY	U/M	MATERIAL	UNIT PRICE
001	0	EA	<p>AMENAGEMENT EXTERIEUR DU TERRAIN DE LA CAFETERIA COMPRENANT COUPE D'ARERES, GESTION DES EAUX PLUVIALES, AMANGEMENT DU STATIONNEMENT, ECLAIRAGE ET SIGNALISATION, BORDURES DE BETON, TROTTOIRS, BORNES INCENDIE, AMENAGEMENT DES ACCES</p> <p>(Item Total \$463,243.6600)</p> <p>Line Item Required By: 11/05/14 Payment Terms: Net 45 DAYS</p> <p style="text-align: right;">Order Total</p> <p>IF NOT GOVERNED BY A SPECIFIC AGREEMENT BETWEEN THE PARTIES, SELLER HEREBY ACKNOWLEDGES THAT THIS PURCHASE ORDER IS DELIVERED SUBJECT TO BUYER'S TERMS AND CONDITIONS FOUND AT: WWW.CLIFFSNATURALRESOURCES.COM/TERMSANDCONDITIONS WHICH SELLER CONFIRMS HAVING READ AND UNDERSTOOD. SELLER AGREES THAT ITS ACCEPTANCE OF THE PURCHASE ORDER, WHETHER EXPLICITLY OR IMPLICITLY, INCLUDING THROUGH THE DELIVERY OF ANY PRODUCT OR THE PERFORMANCE OF ANY SERVICES SPECIFIED IN THIS PURCHASE ORDER,</p>	<p>463,243.6600 CAD</p> <hr/> <p>\$463,243.6600 CAD</p>

BUYER BLOOM LAKE IRON ORE MINE LIMITED 1065		PO NO B57434	DATE 07/08/14	
SHIP TO BLOOM LAKE MAIN 800 SEC MINE DE FER DU LAC BLOOM GEREE PAR CLIFFS QUEBEC MINE DE FER LI 755, ROUTE 389 FERMONT, QUEBEC G0G 1J0		INVOICE TO BLOOM LAKE IRON ORE LTD PARTNERS DISTRICT 1065 CP 190 MONTREAL SUCCURSALE B MONTREAL Fax: 216 694 4390 bloompayables@cliffsnr.com ATTN: ACCOUNTS PAYABLE DEPT QC H3B 3J7		
SUPPLIER/SELLER ASSI 287 BOUL DES MONTAGNAIS SEPT-ILES Attn: ROCK MORISSETTE		(Supplier #: 721010) QC G4R 5R1	BUYER'S REPRESENTATIVE: LAPORTE, MICHEL Phone: 4182872000 X2017 Fax: SVP E-MAIL bloom-acheteurs@CliffsNR.com	
FREIGHT TERMS SERVICE ORDER		DATE REQUIRED / TERMS As shown at Line Item Level		
← CLIFFS		PACKING SLIP AND INVOICE MUST SHOW PURCHASE ORDER NUMBER AND MATERIAL		
← CLIFFS				
LINE	QUANTITY	U/M	MATERIAL	UNIT PRICE
			SHALL CONSTITUTE SELLER'S IRREVOCABLE AND UNCONDITIONAL CONSENT FOR THIS TRANSACTION TO BE BOUND BY SUCH GENERAL TERMS AND CONDITIONS AND THAT SUCH TERMS ARE INCORPORATED INTO THIS PURCHASE ORDER BY REFERENCE. ***** AS A SUPPLIER TO CLIFFS, YOU ARE EXPECTED TO BECOME FAMILIAR WITH AND ADHERE TO "CLIFFS NATURAL RESOURCES CODE OF BUSINESS CONDUCT AND ETHICS", AS APPLICABLE, FOUND AT: WWW.CLIFFSNATURALRESOURCES.COM/TERMSANDCONDITIONS ***** CLIFFS PURCHASE ORDER NUMBER, COMMODITY CODE NUMBERS, AND SUPPLIER NAME MUST CLEARLY APPEAR ON ALL INVOICES, BILLS OF LADING, PACKING SLIPS AND CORRESPONDENCE RELATING TO THIS ORDER. *****	

BUYER BLOOM LAKE IRON ORE MINE LIMITED 1065	PO NO B57434	DATE 07/08/14
--	-----------------	------------------

SHIP TO BLOOM LAKE MAIN 800 SEC MINE DE FER DU LAC BLOOM GEREE PAR CLIFFS QUEBEC MINE DE FER LI 755, ROUTE 389 FERMONT, QUEBEC G0G 1J0	INVOICE TO BLOOM LAKE IRON ORE LTD PARTNERS DISTRICT 1065 CP 190 MONTREAL SUCCURSALE B MONTREAL Fax: 216 694 4390 bloompayables@cliffsnr.com ATTN: ACCOUNTS PAYABLE DEPT	QC H3B 3J7
---	---	------------

SUPPLIER/SELLER ASSI 287 BOUL DES MONTAGNAIS SEPT-ILES Attn: ROCK MORISSETTE	(Supplier #: 721010) QC G4R 5R1	BUYER'S REPRESENTATIVE: LAPORTE, MICHEL Phone: 4182872000 X2017 Fax: SVP E-MAIL bloom-acheteurs@CliffsNR.com
--	--	--

FREIGHT TERMS SERVICE ORDER	DATE REQUIRED / TERMS As shown at Line Item Level
--------------------------------	--

← CLIFFS **PACKING SLIP AND INVOICE MUST SHOW PURCHASE ORDER NUMBER AND MATERIAL** → CLIFFS

LINE	QUANTITY	U/M	MATERIAL	UNIT PRICE
002	0		<p>***** This is a Change Order and only items changed from the original are printed *****</p> <p>POUR ABSORBER LES CHANGEMENTS MINEURS AUX TRAVAUX D'AMENAGEMENT EXTERIEURS DE LA CAFETERIA. ARPENTAGE, PETITS CHANGEMENTS... AJOUT AU PO B57434.</p> <p>(Item Total \$10,000.0000)</p> <p>Line Item Required By: 10/06/14 Payment Terms: Net 45 DAYS</p>	10,000.0000 CAD
003	0		<p>AJOUT AU PO B57434 - MODIFICATION AU MAN DAT POUR AJOUT RAMPE 15 PIEDS A LA RAMPE ACTUELLE ACCES OUEST CAFETERIA</p> <p>(Item Total \$5,072.0000)</p> <p>Line Item Required By: 10/06/14 Payment Terms: Net 45 DAYS</p>	5,072.0000 CAD
Order Total				\$15,072.0000 CAD

BUYER BLOOM LAKE IRON ORE MINE LIMITED 1065	PO NO B57434	DATE 07/08/14
--	-----------------	------------------

SHIP TO BLOOM LAKE MAIN 800 SEC MINE DE FER DU LAC BLOOM GEREE PAR CLIFFS QUEBEC MINE DE FER LI 755, ROUTE 389 FERMONT, QUEBEC G0G 1J0	INVOICE TO BLOOM LAKE IRON ORE LTD PARTNERS DISTRICT 1065 CP 190 MONTREAL SUCCURSALE B MONTREAL Fax: 216 694 4390 bloompayables@cliffsnr.com ATTN: ACCOUNTS PAYABLE DEPT	QC H3B 3J7
---	---	------------

SUPPLIER/SELLER ASSI 287 BOUL DES MONTAGNAIS SEPT-ILES Attn: ROCK MORISSETTE	(Supplier #: 721010) QC G4R 5R1	BUYER'S REPRESENTATIVE: LAPORTE, MICHEL Phone: 4182872000 X2017 Fax: SVP E-MAIL bloom-acheteurs@CliffsNR.com
--	--	--

FREIGHT TERMS SERVICE ORDER	DATE REQUIRED / TERMS As shown at Line Item Level
--------------------------------	--

← CLIFFS PACKING SLIP AND INVOICE MUST SHOW PURCHASE ORDER NUMBER AND MATERIAL → CLIFFS

LINE	QUANTITY	U/M	MATERIAL	UNIT PRICE
			<p>IF NOT GOVERNED BY A SPECIFIC AGREEMENT BETWEEN THE PARTIES, SELLER HEREBY ACKNOWLEDGES THAT THIS PURCHASE ORDER IS DELIVERED SUBJECT TO BUYER'S TERMS AND CONDITIONS FOUND AT: WWW.CLIFFSNATURALRESOURCES.COM/TERMSANDCONDITIONS WHICH SELLER CONFIRMS HAVING READ AND UNDERSTOOD. SELLER AGREES THAT ITS ACCEPTANCE OF THE PURCHASE ORDER, WHETHER EXPLICITLY OR IMPLICITLY, INCLUDING THROUGH THE DELIVERY OF ANY PRODUCT OR THE PERFORMANCE OF ANY SERVICES SPECIFIED IN THIS PURCHASE ORDER, SHALL CONSTITUTE SELLER'S IRREVOCABLE AND UNCONDITIONAL CONSENT FOR THIS TRANSACTION TO BE BOUND BY SUCH GENERAL TERMS AND CONDITIONS AND THAT SUCH TERMS ARE INCORPORATED INTO THIS PURCHASE ORDER BY REFERENCE.</p> <p>***** AS A SUPPLIER TO CLIFFS, YOU ARE EXPECTED TO BECOME FAMILIAR WITH AND ADHERE TO "CLIFFS NATURAL RESOURCES CODE OF BUSINESS CONDUCT AND ETHICS", AS APPLICABLE, FOUND AT: WWW.CLIFFSNATURALRESOURCES.COM/TERMSANDCONDITIONS *****</p> <p>CLIFFS PURCHASE ORDER NUMBER, COMMODITY CODE NUMBERS, AND SUPPLIER NAME MUST CLEARLY APPEAR ON ALL INVOICES, BILLS OF LADING, PACKING SLIPS AND CORRESPONDENCE RELATING TO THIS ORDER. *****</p>	

BUYER BLOOM LAKE IRON ORE MINE LIMITED 1065	PO NO B58949	DATE 08/09/14
--	-----------------	------------------

SHIP TO BLOOM LAKE MAIN 800 SEC MINE DE FER DU LAC BLOOM GEREE PAR CLIFFS QUEBEC MINE DE FER LI 755, ROUTE 389 FERMONT, QUEBEC G0G 1J0	INVOICE TO BLOOM LAKE IRON ORE LTD PARTNERS DISTRICT 1065 CP 190 MONTREAL SUCCURSALE B MONTREAL Fax: 216 694 4390 bloompayables@cliffsnr.com ATTN: ACCOUNTS PAYABLE DEPT	QC H3B 3J7
---	---	------------

SUPPLIER/SELLER ASSI 287 BOUL DES MONTAGNAIS SEPT-ILES Attn: ROCK MORISSETTE	(Supplier #: 721010) QC G4R 5R1	BUYER'S REPRESENTATIVE: LAPORTE, MICHEL Phone: 4182872000 X2017 Fax: SVP E-MAIL bloom-acheteurs@CliffsNR.com
--	--	--

FREIGHT TERMS SERVICE ORDER	DATE REQUIRED / TERMS As shown at Line Item Level
--------------------------------	--

← CLIFFS **PACKING SLIP AND INVOICE MUST SHOW PURCHASE ORDER NUMBER AND MATERIAL** → CLIFFS

LINE	QUANTITY	U/M	MATERIAL	UNIT PRICE
001	0	EA	TRAVAUX EN REGIE CONTROLEE POUR L'AMENAGEMENT DE L'ARRIERE DES COMPLEXES AFIN DE PERMETTRE LA CIRCULATION A DOUBLE SENS I NCLLIANT REPROFILAGE DU FOSSE ELARGISSEMENT DU CHEMIN ET REPROFILAGE DU TALUS DANS DEUX SECTEURS. PERMETTRA D'AUGMENTER LA SECURITE EN CIRCULANT A L'ARRIERE DES COMPLEXES ET A L'EST DU COMPLEXE #2. AJOUT A LA COMMANDE B57434 DE ASSI CONSTRUCTION. (Item Total \$10,000.0000) Line Item Required By: 12/06/14 Payment Terms: Net 45 DAYS Order Total	10,000.0000 CAD
				\$10,000.0000 CAD
IF NOT GOVERNED BY A SPECIFIC AGREEMENT BETWEEN THE PARTIES, SELLER HEREBY ACKNOWLEDGES THAT THIS PURCHASE ORDER IS DELIVERED SUBJECT TO BUYER'S TERMS AND CONDITIONS FOUND AT: WWW.CLIFFSNATURALRESOURCES.COM/TERMSANDCONDITIONS WHICH SELLER CONFIRMS HAVING READ AND UNDERSTOOD.				

BUYER BLOOM LAKE IRON ORE MINE LIMITED 1065	PO NO B58949	DATE 08/09/14
--	-----------------	------------------

SHIP TO BLOOM LAKE MAIN 800 SEC MINE DE FER DU LAC BLOOM GEREE PAR CLIFFS QUEBEC MINE DE FER LI 755, ROUTE 389 FERMONT, QUEBEC G0G 1J0	INVOICE TO BLOOM LAKE IRON ORE LTD PARTNERS DISTRICT 1065 CP 190 MONTREAL SUCCURSALE B MONTREAL Fax: 216 694 4390 bloompayables@cliffsnr.com ATTN: ACCOUNTS PAYABLE DEPT	QC H3B 3J7
---	---	------------

SUPPLIER/SELLER ASSI 287 BOUL DES MONTAGNAIS SEPT-ILES Attn: ROCK MORISSETTE	(Supplier #: 721010) QC G4R 5R1	BUYER'S REPRESENTATIVE: LAPORTE, MICHEL Phone: 4182872000 X2017 Fax: SVP E-MAIL bloom-acheteurs@CliffsNR.com
--	--	--

FREIGHT TERMS SERVICE ORDER	DATE REQUIRED / TERMS As shown at Line Item Level
--------------------------------	--

CLIFFS **PACKING SLIP AND INVOICE MUST SHOW PURCHASE ORDER NUMBER AND MATERIAL** CLIFFS

LINE	QUANTITY	U/M	MATERIAL	UNIT PRICE
------	----------	-----	----------	------------

SELLER AGREES THAT ITS ACCEPTANCE OF THE PURCHASE ORDER, WHETHER EXPLICITLY OR IMPLICITLY, INCLUDING THROUGH THE DELIVERY OF ANY PRODUCT OR THE PERFORMANCE OF ANY SERVICES SPECIFIED IN THIS PURCHASE ORDER, SHALL CONSTITUTE SELLER'S IRREVOCABLE AND UNCONDITIONAL CONSENT FOR THIS TRANSACTION TO BE BOUND BY SUCH GENERAL TERMS AND CONDITIONS AND THAT SUCH TERMS ARE INCORPORATED INTO THIS PURCHASE ORDER BY REFERENCE.

AS A SUPPLIER TO CLIFFS, YOU ARE EXPECTED TO BECOME FAMILIAR WITH AND ADHERE TO "CLIFFS NATURAL RESOURCES CODE OF BUSINESS CONDUCT AND ETHICS", AS APPLICABLE, FOUND AT:
WWW.CLIFFSNATURALRESOURCES.COM/TERMSANDCONDITIONS

CLIFFS PURCHASE ORDER NUMBER, COMMODITY CODE NUMBERS, AND SUPPLIER NAME MUST CLEARLY APPEAR ON ALL INVOICES, BILLS OF LADING, PACKING SLIPS AND CORRESPONDENCE RELATING TO THIS ORDER.

BUYER BLOOM LAKE IRON ORE MINE LIMITED 1065	PO NO B57434	DATE 07/08/14
--	-----------------	------------------



SHIP TO BLOOM LAKE MAIN 800 SEC MINE DE FER DU LAC BLOOM GEREE PAR CLIFFS QUEBEC MINE DE FER LI 755, ROUTE 389 FERMONT, QUEBEC G0G 1J0	INVOICE TO BLOOM LAKE IRON ORE LTD PARTNERS DISTRICT 1065 CP 190 MONTREAL SUCCURSALE B MONTREAL QC H3B 3J7 Fax: 216 694 4390 bloompayables@cliffsnr.com ATTN: ACCOUNTS PAYABLE DEPT
---	--

SUPPLIER/SELLER ASSI (Supplier #: 721010) 287 BOUL DES MONTAGNAIS SEPT-ILES QC G4R 5R1 Attn: ROCK MORISSETTE	BUYER'S REPRESENTATIVE: LAPORTE, MICHEL Phone: 4182872000 X2017 Fax: SVP E-MAIL bloom-acheteurs@CliffsNR.com
--	--

FREIGHT TERMS SERVICE ORDER	DATE REQUIRED / TERMS As shown at Line Item Level
--------------------------------	--

CLIFFS **PACKING SLIP AND INVOICE MUST SHOW PURCHASE ORDER NUMBER AND MATERIAL** CLIFFS

LINE	QUANTITY	U/M	MATERIAL	UNIT PRICE
004	0	EA	<p>***** This is a Change Order and only items changed from the original are printed *****</p> <p>DIVERS TRAVAUX EN RÉGIE CONTROLÉE. AJOUT A COMMANDE B57434. LES TRAVAUX DEVRONT ÊTRE APPROUVÉS AVANT DE PROCÉDER</p> <p>(Item Total \$5,000.0000)</p> <p>Line Item Required By: 11/14/14 Payment Terms: Net 45 DAYS</p> <p style="text-align: right;">Order Total</p> <p>IF NOT GOVERNED BY A SPECIFIC AGREEMENT BETWEEN THE PARTIES, SELLER HEREBY ACKNOWLEDGES THAT THIS PURCHASE ORDER IS DELIVERED SUBJECT TO BUYER'S TERMS AND CONDITIONS FOUND AT: WWW.CLIFFSNATURALRESOURCES.COM/TERMSANDCONDITIONS WHICH SELLER CONFIRMS HAVING READ AND UNDERSTOOD. SELLER AGREES THAT ITS ACCEPTANCE OF THE PURCHASE ORDER, WHETHER EXPLICITLY OR IMPLICITLY, INCLUDING THROUGH THE DELIVERY OF ANY PRODUCT OR THE PERFORMANCE</p>	<p>5,000.0000 CAD</p> <hr/> <p>\$5,000.0000 CAD</p>

BUYER BLOOM LAKE IRON ORE MINE LIMITED 1065		PO NO B57434	DATE 07/08/14	
SHIP TO BLOOM LAKE MAIN 800 SEC MINE DE FER DU LAC BLOOM GEREE PAR CLIFFS QUEBEC MINE DE FER LI 755, ROUTE 389 FERMONT, QUEBEC G0G 1J0		INVOICE TO BLOOM LAKE IRON ORE LTD PARTNERS DISTRICT 1065 CP 190 MONTREAL SUCCURSALE B MONTREAL QC H3B 3J7 Fax: 216 694 4390 bloompayables@cliffsnr.com ATTN: ACCOUNTS PAYABLE DEPT		
SUPPLIER/SELLER ASSI (Supplier #: 721010) 287 BOUL DES MONTAGNAIS SEPT-ILES QC G4R 5R1 Attn: ROCK MORISSETTE		BUYER'S REPRESENTATIVE: LAPORTE, MICHEL Phone: 4182872000 X2017 Fax: SVP E-MAIL bloom-acheteurs@CliffsNR.com		
FREIGHT TERMS SERVICE ORDER		DATE REQUIRED / TERMS As shown at Line Item Level		
 PACKING SLIP AND INVOICE MUST SHOW PURCHASE ORDER NUMBER AND MATERIAL. 				
LINE	QUANTITY	U/M	MATERIAL	UNIT PRICE
			<p>OF ANY SERVICES SPECIFIED IN THIS PURCHASE ORDER, SHALL CONSTITUTE SELLER'S IRREVOCABLE AND UNCONDITIONAL CONSENT FOR THIS TRANSACTION TO BE BOUND BY SUCH GENERAL TERMS AND CONDITIONS AND THAT SUCH TERMS ARE INCORPORATED INTO THIS PURCHASE ORDER BY REFERENCE.</p> <p>*****</p> <p>AS A SUPPLIER TO CLIFFS, YOU ARE EXPECTED TO BECOME FAMILIAR WITH AND ADHERE TO "CLIFFS NATURAL RESOURCES CODE OF BUSINESS CONDUCT AND ETHICS", AS APPLICABLE, FOUND AT: WWW.CLIFFSNATURALRESOURCES.COM/TERMSANDCONDITIONS</p> <p>*****</p> <p>CLIFFS PURCHASE ORDER NUMBER, COMMODITY CODE NUMBERS, AND SUPPLIER NAME MUST CLEARLY APPEAR ON ALL INVOICES, BILLS OF LADING, PACKING SLIPS AND CORRESPONDENCE RELATING TO THIS ORDER.</p> <p>*****</p>	

BUYER BLOOM LAKE IRON ORE MINE LIMITED 1065		PO NO B57434		DATE 07/08/14
SHIP TO BLOOM LAKE MAIN 800 SEC MINE DE FER DU LAC BLOOM GEREE PAR CLIFFS QUEBEC MINE DE FER LI 755, ROUTE 389 FERMONT, QUEBEC G0G 1J0		INVOICE TO BLOOM LAKE IRON ORE LTD PARTNERS DISTRICT 1065 CP 190 MONTREAL SUCCURSALE B MONTREAL QC H3B 3J7 Fax: 216 694 4390 bloompayables@cliffsnr.com ATTN: ACCOUNTS PAYABLE DEPT		
SUPPLIER/SELLER ASSI 287 BOUL DES MONTAGNAIS SEPT-ILES Attn: ROCK MORISSETTE		(Supplier #: 721010) QC G4R 5R1	BUYER'S REPRESENTATIVE: LAPORTE, MICHEL Phone: 4182872000 X2017 Fax: SVP E-MAIL bloom-acheteurs@CliffsNR.com	
FREIGHT TERMS SERVICE ORDER		DATE REQUIRED / TERMS As shown at Line Item Level		
← CLIFFS		PACKING SLIP AND INVOICE MUST SHOW PURCHASE ORDER NUMBER AND MATERIAL		← CLIFFS
LINE	QUANTITY	U/M	MATERIAL	UNIT PRICE
005	0	EA	<p>***** This is a Change Order and only items changed from the original are printed *****</p> <p>TRAVAUX EN REGIE CONTROLEE POUR LA CORRE CTION D'OMISSIONS MINEURES AUX DESSINS: ENROCHEMENT AU PIED D'UNE GOUTTIERE ENROCHEMENT SOUS L'ENTREE PRINCIPALE AJOUT D'UNE BASE DE PATTE AU BALCON DE L'ENTREE PRINCIPALE AJOUT A B-57434</p> <p>(Item Total \$1,950.0000)</p> <p>Line Item Required By: 12/08/14 Payment Terms: Net 45 DAYS</p> <p style="text-align: right;">Order Total</p>	1,950.0000 CAD
			Order Total	\$1,950.0000 CAD
<p>IF NOT GOVERNED BY A SPECIFIC AGREEMENT BETWEEN THE PARTIES, SELLER HEREBY ACKNOWLEDGES THAT THIS PURCHASE ORDER IS DELIVERED SUBJECT TO BUYER'S TERMS AND CONDITIONS FOUND AT: WWW.CLIFFSNATURALRESOURCES.COM/TERMSANDCONDITIONS</p>				

BUYER BLOOM LAKE IRON ORE MINE LIMITED 1065		PO NO B57434	DATE 07/08/14
SHIP TO BLOOM LAKE MAIN 800 SEC MINE DE FER DU LAC BLOOM GEREE PAR CLIFFS QUEBEC MINE DE FER LI 755, ROUTE 389 FERMONT, QUEBEC G0G 1J0		INVOICE TO BLOOM LAKE IRON ORE LTD PARTNERS DISTRICT 1065 CP 190 MONTREAL SUCCURSALE B MONTREAL QC H3B 3J7 Fax: 216 694 4390 bloompayables@cliffsnr.com ATTN: ACCOUNTS PAYABLE DEPT	
SUPPLIER/SELLER ASSI (Supplier #: 721010) 287 BOUL DES MONTAGNAIS SEPT-ILES QC G4R 5R1 Attn: ROCK MORISSETTE		BUYER'S REPRESENTATIVE: LAPORTE, MICHEL Phone: 4182872000 X2017 Fax: SVP E-MAIL bloom-acheteurs@CliffsNR.com	
FREIGHT TERMS SERVICE ORDER		DATE REQUIRED / TERMS As shown at Line Item Level	
← CLIFFS		PACKING SLIP AND INVOICE MUST SHOW PURCHASE ORDER NUMBER AND MATERIAL	
← CLIFFS			
LINE	QUANTITY	U/M	MATERIAL
			<p>WHICH SELLER CONFIRMS HAVING READ AND UNDERSTOOD. SELLER AGREES THAT ITS ACCEPTANCE OF THE PURCHASE ORDER, WHETHER EXPLICITLY OR IMPLICITLY, INCLUDING THROUGH THE DELIVERY OF ANY PRODUCT OR THE PERFORMANCE OF ANY SERVICES SPECIFIED IN THIS PURCHASE ORDER, SHALL CONSTITUTE SELLER'S IRREVOCABLE AND UNCONDITIONAL CONSENT FOR THIS TRANSACTION TO BE BOUND BY SUCH GENERAL TERMS AND CONDITIONS AND THAT SUCH TERMS ARE INCORPORATED INTO THIS PURCHASE ORDER BY REFERENCE.</p> <p>*****</p> <p>AS A SUPPLIER TO CLIFFS, YOU ARE EXPECTED TO BECOME FAMILIAR WITH AND ADHERE TO "CLIFFS NATURAL RESOURCES CODE OF BUSINESS CONDUCT AND ETHICS", AS APPLICABLE, FOUND AT: WWW.CLIFFSNATURALRESOURCES.COM/TERMSANDCONDITIONS</p> <p>*****</p> <p>CLIFFS PURCHASE ORDER NUMBER, COMMODITY CODE NUMBERS, AND SUPPLIER NAME MUST CLEARLY APPEAR ON ALL INVOICES BILLS OF LADING, PACKING SLIPS AND CORRESPONDENCE RELATING TO THIS ORDER.</p> <p>*****</p>
			UNIT PRICE

BUYER BLOOM LAKE IRON ORE MINE LIMITED 1065		PO NO B57434	DATE 07/08/14	
SHIP TO BLOOM LAKE MAIN 800 SEC MINE DE FER DU LAC BLOOM GEREE PAR CLIFFS QUEBEC MINE DE FER LI 755, ROUTE 389 FERMONT, QUEBEC G0G 1J0		INVOICE TO BLOOM LAKE IRON ORE LTD PARTNERS DISTRICT 1065 CP 190 MONTREAL SUCCURSALE B MONTREAL QC H3B 3J7 Fax: 216 694 4390 bloompayables@cliffsnr.com ATTN: ACCOUNTS PAYABLE DEPT		
SUPPLIER/SELLER ASSI (Supplier #: 721010) 287 BOUL DES MONTAGNAIS SEPT-ILES QC G4R 5R1 Attn: ROCK MORISSETTE		BUYER'S REPRESENTATIVE: LAPORTE, MICHEL Phone: 4182872000 X2017 Fax: SVP E-MAIL bloom-acheteurs@CliffsNR.com		
FREIGHT TERMS SERVICE ORDER		DATE REQUIRED / TERMS As shown at Line Item Level		
← CLIFFS		PACKING SLIP AND INVOICE MUST SHOW PURCHASE ORDER NUMBER AND MATERIAL		
← CLIFFS				
LINE	QUANTITY	U/M	MATERIAL	UNIT PRICE
006	0	EA	<p>***** This is a Change Order and only items changed from the original are printed *****</p> <p>EXCAVATION, TRANSPORT ET REMBLAI D'UN AN CIEN RÉSERVOIR TROUVE LORS DES TRAVAUX D E LA CAFETERIA. AUCUN CARBURANT OU AUTR E PRODUIT TROUVE A L'INTERIEUR. AJOUT A B22575</p> <p>(Item Total \$2,000.0000)</p> <p>Line Item Required By: 10/28/14 Payment Terms: Net 45 DAYS</p>	2,000.0000 CAD
007	0	EA	<p>FOURNITURE D'UNE BORNE FONTAINE POUR LA CAFETERIA. AJOUT A B57434</p> <p>(Item Total \$9,454.4200)</p> <p>Line Item Required By: 10/28/14 Payment Terms: Net 45 DAYS</p>	9,454.4200 CAD
			Order Total	\$11,454.4200 CAD

BUYER BLOOM LAKE IRON ORE MINE LIMITED 1065		PO NO B57434	DATE 07/08/14		
SHIP TO BLOOM LAKE MAIN 800 SEC MINE DE FER DU LAC BLOOM GEREE PAR CLIFFS QUEBEC MINE DE FER LI 755, ROUTE 389 FERMONT, QUEBEC G0G 1J0		INVOICE TO BLOOM LAKE IRON ORE LTD PARTNERS DISTRICT 1065 CP 190 MONTREAL SUCCURSALE B MONTREAL QC H3B 3J7 Fax: 216 694 4390 bloompayables@cliffsnr.com ATTN: ACCOUNTS PAYABLE DEPT			
SUPPLIER/SELLER ASSI (Supplier #: 721010) 287 BOUL DES MONTAGNAIS SEPT-ILES QC G4R 5R1 Attn: ROCK MORISSETTE		BUYER'S REPRESENTATIVE: LAPORTE, MICHEL Phone: 4182872000 X2017 Fax: SVP E-MAIL bloom-acheteurs@CliffsNR.com			
FREIGHT TERMS SERVICE ORDER		DATE REQUIRED / TERMS As shown at Line Item Level			
← CLIFFS		PACKING SLIP AND INVOICE MUST SHOW PURCHASE ORDER NUMBER AND MATERIAL		→ CLIFFS	
LINE	QUANTITY	U/M	MATERIAL	UNIT PRICE	
			<p>IF NOT GOVERNED BY A SPECIFIC AGREEMENT BETWEEN THE PARTIES, SELLER HEREBY ACKNOWLEDGES THAT THIS PURCHASE ORDER IS DELIVERED SUBJECT TO BUYER'S TERMS AND CONDITIONS FOUND AT: WWW.CLIFFSNATURALRESOURCES.COM/TERMSANDCONDITIONS WHICH SELLER CONFIRMS HAVING READ AND UNDERSTOOD. SELLER AGREES THAT ITS ACCEPTANCE OF THE PURCHASE ORDER, WHETHER EXPLICITLY OR IMPLICITLY, INCLUDING THROUGH THE DELIVERY OF ANY PRODUCT OR THE PERFORMANCE OF ANY SERVICES SPECIFIED IN THIS PURCHASE ORDER, SHALL CONSTITUTE SELLER'S IRREVOCABLE AND UNCONDITIONAL CONSENT FOR THIS TRANSACTION TO BE BOUND BY SUCH GENERAL TERMS AND CONDITIONS AND THAT SUCH TERMS ARE INCORPORATED INTO THIS PURCHASE ORDER BY REFERENCE.</p> <p>***** AS A SUPPLIER TO CLIFFS, YOU ARE EXPECTED TO BECOME FAMILIAR WITH AND ADHERE TO "CLIFFS NATURAL RESOURCES CODE OF BUSINESS CONDUCT AND ETHICS", AS APPLICABLE, FOUND AT: WWW.CLIFFSNATURALRESOURCES.COM/TERMSANDCONDITIONS *****</p> <p>CLIFFS PURCHASE ORDER NUMBER, COMMODITY CODE NUMBERS, AND SUPPLIER NAME MUST CLEARLY APPEAR ON ALL INVOICES, BILLS OF LADING, PACKING SLIPS AND CORRESPONDENCE RELATING TO THIS ORDER. *****</p>		

No. 500-11-048114-157

COUR SUPÉRIEURE
CHAMBRE COMMERCIALE
DISTRICT DE MINGAN

**IN THE MATTER OF THE PLAN OF COMPROMISE OR
ARRANGEMENT OF : BLOOM LAKE GENERAL
PARTENER LIMITED**

QUINTO MINING CORPORATION

8568391 CANADAN LIMITED

CLIFFS QUEBEC IRON MINING ULC

Requérantes

et

**THE BLOOM LAKE IRON ORE MINE LIMITED
PARTNERSHIP**

BLOOM LAKE RAILWAY COMPANY LIMITED

Mises en cause

et

FTI CONSULTING CANADA INC.

Contrôleur

et

**3858031 CANADA INC, personne morale de droit privé,
faisant affaire sous les nom et raison sociale de ASSI**

Créancière

R-ASSI-2

ORIGINAL

Me Hubert Besnier
BESNIER DION RONDEAU s.e.n.c.
865, boulevard Laure
Sept-îles (Québec) G4R 1Y6
Tél.: 418 962-9775
Fax: (418) 968-6806

BD0994

Notre dossier : 9754-1

ARTI -CLE	DESCRIPTION	QUANTITE	UNITÉ DE ME- SURE	PRIX UNITAIRE	MONTANT \$ PREVU	CUMULATIF DU MOIS PRÉCÉDENT		DÉCOMPTÉ No 02 Période du : 24 sept. 2014 au : 24 déc. 2014		CUMULATIF A CETTE DATE	
						QUANT.	MONTANT \$	QUANT.	MONTANT \$	QUANT.	MONTANT \$
G AMÉNAGEMENT DE L'EMPLACEMENT : Préparation de l'emplacement											
G.1	Démolition										
G.1.1	Démolition	1.00	Global	1 293.08	1 293.08	1.00	1 293.08	0.00	0.00	1.00	1 293.08
	Sous-total Démolition				1 293.08		1 293.08		0.00		1 293.08
G.2	Eau potable										
G.2.1	Poteau d'incendie existant à relocaliser	1.00	Unité	13 815.21	13 815.21	1.00	13 815.21	0.00	0.00	1.00	13 815.21
G.2.2	Poteau d'incendie à installer (fourni par Cliffs)	1.00	Unité	10 500.00	10 500.00	1.00	10 500.00	0.00	0.00	1.00	10 500.00
	Sous-total Eau potable				24 315.21		24 315.21		0.00		24 315.21
G.3	Égout pluvial										
G.3.1	Fossé	105.00	m	6.46	678.30	105.00	678.30	0.00	0.00	105.00	678.30
G.3.2	Pulsard de fossé 800x900mm	1.00	Unité	5 973.82	5 973.82	1.00	5 973.82	0.00	0.00	1.00	5 973.82
G.3.3	Conduite pluviale PVC DR-35 200mm	9.00	m	720.95	6 488.55	9.00	6 488.55	0.00	0.00	9.00	6 488.55
	Sous-total Égout pluvial				13 140.67		13 140.67		0.00		13 140.67
G.4	Terrassement et structure de chaussée										
G.4.1	Déboisement	1.00	Global	2 809.44	2 809.44	1.00	2 809.44	0.00	0.00	1.00	2 809.44
G.4.2	Terrassement	1.00	Global	35 070.74	35 070.74	1.00	35 070.74	0.00	0.00	1.00	35 070.74
G.4.3	Préparation de l'infrastructure	4 495.00	m²	0.41	1 842.95	4 495.00	1 842.95	0.00	0.00	4 495.00	1 842.95
G.4.4	Fondation granulaire MG-112 500mm d'épaisseur	4 495.00	m²	11.31	50 838.45	4 495.00	50 838.45	0.00	0.00	4 495.00	50 838.45
G.4.5	Fondation granulaire MG-20 200mm d'épaisseur	4 495.00	m²	9.73	43 736.35	4 495.00	43 736.35	0.00	0.00	4 495.00	43 736.35
G.4.6	Bordure de béton de ciment	175.00	m	176.22	30 838.50	175.00	30 838.50	0.00	0.00	175.00	30 838.50
G.4.7	Ensemencement hydraulique sur 150mm de terre végétale	2 975.00	m²	19.98	59 470.25	2 975.00	59 470.25	0.00	0.00	2 975.00	59 470.25
G.4.8	Murets de béton (New-Jersey)	2.00	Unité	1 800.00	3 600.00	2.00	3 600.00	0.00	0.00	2.00	3 600.00
	Sous-total Terrassement et structure de chaussée				228 306.68		228 306.68		0.00		228 306.68
G.5	Accès piétonniers et autres revêtements de surface										
G.5.1	Trotoirs de béton de ciment	30.00	m²	373.78	11 213.40	30.00	11 213.40	0.00	0.00	30.00	11 213.40
G.5.2	Isolant rigide 100mm d'épaisseur	100.00	m²	62.03	6 203.00	100.00	6 203.00	0.00	0.00	100.00	6 203.00
G.5.3	Dalle de conteneur	50.00	m²	387.82	19 386.00	50.00	19 386.00	0.00	0.00	50.00	19 386.00
	Sous-total Accès piétonniers et autres revêtements de surface				36 812.40		36 812.40		0.00		36 812.40

ARTI -CLE	DESCRIPTION	QUANTITE	UNITÉ DE ME- SURE	PRIX UNITAIRE	MONTANT \$ PREVU	CUMULATIF DU MOIS PRÉCÉDENT		DÉCOMPTÉ No 02 Période du : 24 sept. 2014 au : 24 déc. 2014		CUMULATIF À CETTE DATE	
						QUANT.	MONTANT \$	QUANT.	MONTANT \$	QUANT.	MONTANT \$
G.6	Travaux électriques										
G.6.1	Tranchée électrique	218.00	m	350.09	76 319.62	218.00	76 319.62	0.00	0.00	218.00	76 319.62
G.6.2	Base de lampadaire	5.00	Unité	3 878.04	19 395.20	5.00	19 395.20	0.00	0.00	5.00	19 395.20
G.6.3	Lampadaires (4 simples, 1 double)	5.00	Unité	5 000.00	25 000.00	0.00	0.00	5.00	25 000.00	5.00	25 000.00
G.6.4	Massifs de béton	65.00	m	150.00	9 750.00	65.00	9 750.00	0.00	0.00	65.00	9 750.00
	Sous-total Travaux électriques				130 464.82		105 484.82		25 000.00		130 484.82
G.7	Autres travaux										
G.7.1	Panneau signalisation type A	16.00	Unité	118.01	1 888.16	16.00	1 888.16	0.00	0.00	16.00	1 888.16
G.7.2	Panneau signalisation type B	8.00	Unité	111.72	893.76	8.00	893.76	0.00	0.00	8.00	893.76
G.7.3	Panneau signalisation type C	2.00	Unité	182.38	364.76	2.00	364.76	0.00	0.00	2.00	364.76
G.7.4	Panneau signalisation type D	7.00	Unité	139.78	978.46	7.00	978.46	0.00	0.00	7.00	978.46
G.7.5	Boilers de protection 200mm	12.00	Unité	2 065.47	24 785.64	12.00	24 785.64	0.00	0.00	12.00	24 785.64
	Sous-total Autres travaux				28 910.78		28 910.78		0.00		28 910.78
	Sous-total contrat				483 243.64		438 243.64		25 000.00		463 243.64
	Extras (Avenants)										
1	Extras sur ajouts au P.O. B57434 Voir les coûts à la feuille "détails extras"	1.00	Global	33 476.42	33 476.42	0.99	33 239.79	0.00	0.00	0.992931	33 239.79
2	Extras sur P.O. B58949 Voir les coûts à la feuille "détails extras"	1.00	Global	10 000.00	10 000.00	0.98	9 804.42	0.00	0.00	0.980442	9 804.42
	Sous-total Extras (Avenants)	0.00		0.00	0.00	0.00	0.00	0.00	0.00	0.00	0.00
	Sous-total contrat + Extras				43 476.42		43 044.21		0.00		43 044.21
	Sous-total contrat + Extras				506 720.08		481 287.85		25 000.00		506 287.85

Assi

CLIFFS PROJET N° 2014BL034 : Aménagement extérieur Cafétéria - Fermont : P.O. B57434

ASSI # 14-201

ARTI -CLE	DESCRIPTION	QUANTITE	UNITÉ DE ME- SURE	PRIX UNITAIRE	MONTANT \$ PREVU	CUMULATIF DU MOIS PRÉCÉDENT		DÉCOMPTÉ No 02 Période du : 24 sept. 2014 au : 24 déc. 2014		CUMULATIF A CETTE DATE	
						QUANT.	MONTANT \$	QUANT.	MONTANT \$	QUANT.	MONTANT \$
Crédits (montants dus à Cliffs)											
1	Crédit pour réparation fil propane	1.00	Global	(276.71)	(276.71)	1.00	(276.71)	0.00	0.00	1.00	(276.71)
2	Crédit pour billet d'avion Gervais Bourque	1.00	Global	(437.62)	(437.62)	1.00	(437.62)	0.00	0.00	1.00	(437.62)
		0.00		0.00	0.00	0.00	0.00	0.00	0.00	0.00	0.00
Sous-total Crédits (montants dus à Cliffs)							(716.33)		0.00		(716.33)
SOUS-TOTAL 1											
	retenue maximale @ 10% valeur contrat			50 600.37	506 003.73		480 571.52		25 000.00		505 571.52
	retenue mensuelle @ 10 %						(48 057.15)		(2 500.00)		(50 557.15)
	libération de la retenue à la réception provisoire (paiement)						0.00		0.00		0.00
	libération de la retenue à la réception définitive (paiement (décompte définitif))						0.00		50 557.15		50 557.15
	Retenue spéciale						0.00		0.00		0.00
SOUS-TOTAL 2											
	t.p.s. après retenue (sur sous-total 2) @				506 003.73		432 514.37		73 057.15		505 571.52
	t.v.q. après retenue (sur sous-total 2) @				25 300.19		21 625.72		3 652.86		25 278.58
					50 473.87		43 143.31		7 287.45		50 430.76
TOTAL							581 777.79		83 997.46		581 280.86

Référence	Description	Montant \$	Référence	Référence
Ajout au P.O. B57434				
REVENUS				
Ligne 002		10 000.00	B57434	Télécopie du 20140731-0243
Ligne 003		5 072.00	B57434	Télécopie du 20140731-0243
Ligne 004		5 000.00	B57434	Télécopie du 20140819-0254
Ligne 005		1 950.00	B57434	Télécopie du 20140911-0241
Ligne 006		2 000.00	B57434	Télécopie du 20140914-0218
Ligne 007		9 454.42	B57434	Télécopie du 20140914-0218
Sous-total revenus en ajouts au P.O. B57434 >>>		33 476.42		
DÉPENSES				
Feuille de travail # 301	Annulée et remplacée par 303	0.00	N/A	
Feuille de travail # 302	Annulée et remplacée par 304	0.00	N/A	
Feuille de travail # 303	Relevés	2 648.00	B57434	
Feuille de travail # 304	Fossé - interférence propane	730.00	B57434	
Feuille de travail # 305	Géotextile	1 205.00	B57434	
Feuille de travail # 306	Déblai ligne de propane	970.00	B57434	
Feuille de travail # 307	Annulée	0.00	N/A	
Feuille de travail # 308	Débarcadères	605.00	B57434	
Feuille de travail # 309	Enlever poteau électrique	245.00	B57434	
Feuille de travail # 310	Assises propane	1 130.00	B57434	
Feuille de travail # 311	Débarcadères	1 635.00	B57434	
Feuille de travail # 312	Débarcadères	6 060.79	B57434	
Feuille de travail # 313	Arpentage secteur Nord	240.00	B57434	
Feuille de travail # 314	Enrochement des gouttières	1 435.00	B57434	
Feuille de travail # 315	Secteur Nord	2 405.00	B57434	
Feuille de travail # 316	Déblai ligne de propane	202.00	B57434	
Feuille de travail # 317	Secteur Nord	885.00	B57434	
Feuille de travail # 318	Secteur Nord	3 930.00	B57434	
Feuille de travail # 319	Secteur Nord	1 350.00	B57434	
Feuille de travail # 320	Niveler sous les conteneurs	712.00	B57434	
Feuille de travail # 321	Mise en place pierre nette sous gouttières	1 780.00	B57434	
(main d'œuvre et équipements seulement)				
Forfaitaire	Forfait rampe handicapés accès Ouest	5 072.00	B57434	
Sous-total dépenses sur ajouts au P.O. B57434 >>>		33 239.79		
Solde (balance) sur ajouts au P.O. B57434 >>>		236.63		

P.O. B58949				
REVENUS				
Ligne 001		10 000.00	B58949	Télécopie du 20140809-0239
Sous-total revenus au P.O. B58949 >>>		10 000.00		
DÉPENSES				
Feuille de travail # 321	Pierre nette pour gouttières	350.00	B58949	
(matériaux seulement)				
Forfaitaire	Achat borne fontaine	9454.42	B58949	
Sous-total dépenses au P.O. B58949 >>>		9 804.42		
Solde (balance) au P.O. B58949 >>>		195.58		

No. 500-11-048114-157

COUR SUPÉRIEURE
CHAMBRE COMMERCIALE
DISTRICT DE MINGAN

**IN THE MATTER OF THE PLAN OF COMPROMISE OR
ARRANGEMENT OF : BLOOM LAKE GENERAL
PARTENER LIMITED**

QUINTO MINING CORPORATION

8568391 CANADAN LIMITED

CLIFFS QUEBEC IRON MINING ULC

et Requéranes

**THE BLOOM LAKE IRON ORE MINE LIMITED
PARTNERSHIP**

BLOOM LAKE RAILWAY COMPANY LIMITED

et Mises en cause

FTI CONSULTING CANADA INC.

et Contrôleur

**3858031 CANADA INC, personne morale de droit privé,
faisant affaire sous les nom et raison sociale de ASSI**

Créancière

R-ASSI-3

ORIGINAL

Me Hubert Besnier
BESNIER DION RONDEAU s.e.n.c.
865, boulevard Laure
Sept-Îles (Québec) G4R 1Y6
Tél.: 418 962-9775
Fax: (418) 968-6806

BD0994


Notre dossier : 9754-1

Énergie et Ressources
naturelles

Québec 

ÉTAT CERTIFIÉ D'INSCRIPTION
DE DROIT
AU REGISTRE FONCIER DU QUÉBEC

*Je certifie que la réquisition présentée le 2015-02-13 à 13:14 a été inscrite au Livre
foncier de la circonscription foncière de Saguenay
sous le numéro 21 349 815.*



Officier adjoint de la publicité foncière

Identification de la réquisition

Mode de présentation :	Avis	
Forme :	Sous seing privé	
Nature générale :	Hypothèque légale (construction)	
Nom des parties :	Créancier	3858031 CANADA INC.
	Débiteur	BLOOM LAKE GENERAL PARTNER LIMITED
		MINISTÈRE DE L'ÉNERGIE ET DES RESSOURCES NATURELLES, (propriétaire)
		et autres



Bordereau d'inscription

Information sur le document

Circonscription foncière : Saguenay
Date du document : 2015-02-12
Réquisition : Droits (Acte au long)
Forme légale : Sous seing privé
Nature : Hypothèque légale (construction)
Créancier : 3858031 Canada Inc.
Débiteur : Ministère de l'Énergie et des Ressources Naturelles et al.
Date d'impression : 2015-02-12
Date limite de présentation : 2015-03-15

2015-02-13

13:14
heure-minute

21 349 815
(AA 6 816 409)

2015-02-13

13:14
HOURS-MINUTES

21 349 815
(AA 6 816 409)

**AVIS D'HYPOTHÈQUE LÉGALE D'UNE PERSONNE
AYANT PARTICIPÉ À LA CONSTRUCTION OU
LA RÉNOVATION D'UN IMMEUBLE
(Arts. 2724 et ss. ainsi que l'art. 3034 C.c.Q)**

DATE ET LIEU

Le douze (12) février de l'an deux mille quinze (2015), à Sept-Îles, province de Québec.

NATURE DE L'AVIS

Avis d'hypothèque légale d'une personne ayant participé à la construction ou à la rénovation d'un immeuble.

DÉSIGNATION DES PERSONNES VISÉES PAR L'AVIS

MINISTÈRE DE L'ÉNERGIE ET DES RESSOURCES NATURELLES, dont le bureau du sous-ministre est situé au 5700, 4^{ième} Avenue Ouest, bureau A 301, Ville de Québec, province de Québec, G1H 6R1.

(ci-après le « Propriétaire »)

THE BLOOM LAKE IRON ORE MINE LIMITED PARTNERSHIP (NEQ 3365994436), société non constituée au Québec, agissant et représentée par son commandité» general

partner » **BLOOM LAKE GENERAL PARTNER LIMITED**, ladite société ayant son domicile élu au 1155, rue University, bureau 508, Montréal, province de Québec, H3B 3A7, laquelle société agit et est également parfois représentée par son « manager » **CLIFFS QUEBEC IRON MINING LIMITED**;

ET

BLOOM LAKE GENERAL PARTNER LIMITED (NEQ 1165995169), à titre et en sa qualité de « general partner » de **THE BLOOM LAKE IRON ORE MINE LIMITED PARTNERSHIP** (NEQ 3365994436), ladite Bloom Lake General Partner Limited ayant été constituée en vertu de la *Loi sur les sociétés* par actions (Ontario), ayant son domicile élu au 1155, rue University, bureau 508, Montréal, province de Québec, H3B 3A7.

(ci-après collectivement et/ou individuellement désignées la « Débitrice » et/ou le « Locataire » et/ou « Propriétaire des droits miniers et d'exploitation »)

DÉSIGNATION DE LA PERSONNE DONNANT L'AVIS

Hubert Besnier, avocat, exerçant sa profession au sein de l'étude **BESNIER DION RONDEAU**, s.e.n.c., au 865, boulevard Laure, à Sept-Îles, province de Québec, G4R 1Y6, procureurs de la Créancière ci-après désignée.

DÉSIGNATION DE LA CRÉANCIÈRE ET BÉNÉFICIAIRE DE L'AVIS

3858031 CANADA INC., personne morale, faisant affaires sous les nom et raison sociale de **ASSI**, légalement constituée, ayant son siège au 287, boulevard des Montagnais, Sept-Îles, province de Québec, G4R 5R1, district judiciaire de Mingan;

(ci-après la « Créancière »)

MONTANT DE LA CRÉANCE

À la demande du propriétaire la Créancière a procédé à des travaux de construction d'un immeuble.

La créance de la Créancière s'établit actuellement à la somme de QUATRE-VINGT-TROIS MILLE NEUF CENT QUATRE-VINGT-DIX-SEPT DOLLARS ET QUARANTE-SIX SOUS (83 997.46\$) incluant les taxes, plus les intérêts, le tout sauf à parfaire en plus des frais et honoraires du présent avis ainsi que tous les frais pouvant être réclamés par la loi.

Les travaux exécutés ont donné à l'immeuble une plus-value au moins égale à la valeur des travaux impayés

DÉSIGNATION DU BIEN

DÉSIGNATION

« Tous les droits, titres et intérêts de la Débitrice dans les lots ci-après mentionnés, ainsi que dans toutes les constructions, rénovations, restaurations, améliorations, réaménagement et additions érigés sur les immeubles connus et désignés comme étant les lots numéros **DEUX, TROIS, QUATRE, CINQ, SIX, SEPT et HUIT (2,3,4,5,6,7 et 8)** au cadastre officiel du Canton de Normanville, et le lot **NEUF (9)** au cadastre officiel du Canton de Lislois, tous dans la circonscription foncière de Saguenay.

Avec tous ce qui est ou sera incorporé attaché, réuni ou uni pas accession à ces immeubles et qui est considéré être immeuble en vertu de la loi ».

DÉSIGNATION DE DROITS RÉELS D'EXPLOITATION DE RESSOURCES DE L'ÉTAT POUR LESQUELS DES FICHES IMMOBILIÈRES ONT ÉTÉ ÉTABLIES SOUS UN NUMÉRO D'ORDRE AU REGISTRE DES DROITS RÉELS D'EXPLOITATIONS DE RESSOURCES DE L'ÉTAT

Le Bail Minier Numéro 877 originellement consenti par le Gouvernement du Québec représenté par le Ministre des

Ressources naturelles et de la Faune en faveur de CONSOLIDATED THOMPSON IRON MINES LIMITED, exécuté sous seing privé, à Québec, le 14 avril 2009, sous le numéro BM877, publié au Bureau de la publicité des droits de la circonscription foncière de Saguenay sous le numéro 16 115 987, connu et désigné comme étant la fiche immobilière établie sous le numéro d'ordre 97-A-821 au Registre des droits réels d'exploitation de ressources de l'État, pour la circonscription foncière de Saguenay.

Cet immeuble correspond en tout à celui qui a justifié l'établissement de ladite fiche immobilière.

Avec tous les droits réels d'exploitation de ressources de l'État, incluant les constructions, rénovations, restaurations, améliorations, réaménagement et additions et incluant, notamment, les parcs à résidus miniers, les ateliers, usines et autres installations nécessaires à des activités minières érigés sur ledit immeuble, le cas échéant.

Aux termes d'un acte de transfert publié au Bureau de la publicité des droits de la circonscription foncière de Saguenay, le 28 juillet 2009, sous le numéro 16 414 644, CONSOLIDATED THOMPSON IRON MINES LIMITED a transféré ses droits dans et lui résultant du Bail Minier BM877, dans la fiche immobilière établie sous le numéro d'ordre 97-A-821 et dans lesdites constructions, structures et additions à BLOOM LAKE GENERAL PARTNER LIMITED à titre et en sa qualité de « *general partner* » de THE BLOOM LAKE IRON ORE MINE LIMITED PARTNERSHIP.

Le claim minier portant le numéro CDC99894 inscrit au Registre public des droits miniers, réels et immobiliers tenu par le Ministère de l'Énergie et des Ressources naturelles et connu et désigné comme étant la fiche immobilière établie sous le numéro d'ordre 97-A-1 459 au Registre des droits réels d'exploitation de ressources de l'État, pour la circonscription foncière de Saguenay. Cet immeuble correspond en tout à celui qui a justifié

l'établissement de ladite fiche immobilière.

Le claim minier portant le numéro CDC99895 inscrit au Registre public des droits miniers, réels et immobiliers tenu par le Ministère de l'Énergie et des Ressources naturelles et connu et désigné comme étant la fiche immobilière établie sous le numéro d'ordre 97-A-1 460 au Registre des droits réels d'exploitation de ressources de l'État, pour la circonscription foncière de Saguenay. Cet immeuble correspond en tout à celui qui a justifié l'établissement de ladite fiche immobilière.

Le claim minier portant le numéro CDC99902 inscrit au Registre public des droits miniers, réels et immobiliers tenu par le Ministère de l'Énergie et des Ressources naturelles et connu et désigné comme étant la fiche immobilière établie sous le numéro d'ordre 97-A-1 461 au Registre des droits réels d'exploitation de ressources de l'État, pour la circonscription foncière de Saguenay. Cet immeuble correspond en tout à celui qui a justifié l'établissement de ladite fiche immobilière.

Le claim minier portant le numéro CDC99903 inscrit au Registre public des droits miniers, réels et immobiliers tenu par le Ministère de l'Énergie et des Ressources naturelles et connu et désigné comme étant la fiche immobilière établie sous le numéro d'ordre 97-A-1 462 au Registre des droits réels d'exploitation de ressources de l'État, pour la circonscription foncière de Saguenay. Cet immeuble correspond en tout à celui qui a justifié l'établissement de ladite fiche immobilière.

Le claim minier portant le numéro CDC99910 inscrit au Registre public des droits miniers, réels et immobiliers tenu par le Ministère de l'Énergie et des Ressources naturelles et connu et désigné comme étant la fiche immobilière établie sous le numéro d'ordre 97-A-1 463 au Registre des droits réels d'exploitation de ressources de l'État, pour la circonscription foncière de Saguenay. Cet immeuble correspond en tout à celui qui a justifié l'établissement de ladite fiche immobilière.

Le claim minier portant le numéro CDC99911 inscrit au Registre

public des droits miniers, réels et immobiliers tenu par le Ministère de l'Énergie et des Ressources naturelles et connu et désigné comme étant la fiche immobilière établie sous le numéro d'ordre 97-A-1 464 au le Registre des droits réels d'exploitation de ressources de l'État, pour la circonscription foncière de Saguenay. Cet immeuble correspond en tout à celui qui a justifié l'établissement de ladite fiche immobilière.

Le claim minier portant le numéro CDC99918 inscrit au Registre public des droits miniers, réels et immobiliers tenu par le Ministère de l'Énergie et des Ressources naturelles et connu et désigné comme étant la fiche immobilière établie sous le numéro d'ordre 97-A-1 487 au Registre des droits réels d'exploitation de ressources de l'État, pour la circonscription foncière de Saguenay. Cet immeuble correspond en tout à celui qui a justifié l'établissement de ladite fiche immobilière.

Le claim minier portant le numéro CDC99919 inscrit au Registre public des droits miniers, réels et immobiliers tenu par le Ministère de l'Énergie et des Ressources naturelles et connu et désigné comme étant la fiche immobilière établie sous le numéro d'ordre 97-A-1 465 au Registre des droits réels d'exploitation de ressources de l'État, pour la circonscription foncière de Saguenay. Cet immeuble correspond en tout à celui qui a justifié l'établissement de ladite fiche immobilière.

Le claim minier portant le numéro CDC99935 inscrit au Registre public des droits miniers, réels et immobiliers tenu par le Ministère de l'Énergie et des Ressources naturelles et connu et désigné comme étant la fiche immobilière établie sous le numéro d'ordre 97-A-1 466 au Registre des droits réels d'exploitation de ressources de l'État, pour la circonscription foncière de Saguenay. Cet immeuble correspond en tout à celui qui a justifié l'établissement de ladite fiche immobilière.

Le claim minier portant le numéro CDC99965 inscrit au Registre public des droits miniers, réels et immobiliers tenu par le Ministère de l'Énergie et des Ressources naturelles et connu et désigné comme étant la fiche immobilière établie sous le numéro d'ordre

97-A-1 467 au Registre des droits réels d'exploitation de ressources de l'État, pour la circonscription foncière de Saguenay. Cet immeuble correspond en tout à celui qui a justifié l'établissement de ladite fiche immobilière.

Le claim minier portant le numéro CDC99966 inscrit au Registre public des droits miniers, réels et immobiliers tenu par le Ministère de l'Énergie et des Ressources naturelles et connu et désigné comme étant la fiche immobilière établie sous le numéro d'ordre 97-A-1 468 au Registre des droits réels d'exploitation de ressources de l'État, pour la circonscription foncière de Saguenay. Cet immeuble correspond en tout à celui qui a justifié l'établissement de ladite fiche immobilière.

Le claim minier portant le numéro CDC99967 inscrit au Registre public des droits miniers, réels et immobiliers tenu par le Ministère de l'Énergie et des Ressources naturelles et connu et désigné comme étant la fiche immobilière établie sous le numéro d'ordre 97-A-1 469 au Registre des droits réels d'exploitation de ressources de l'État, pour la circonscription foncière de Saguenay. Cet immeuble correspond en tout à celui qui a justifié l'établissement de ladite fiche immobilière.

Le claim minier portant le numéro CDC99968 inscrit au Registre public des droits miniers, réels et immobiliers tenu par le Ministère de l'Énergie et des Ressources naturelles et connu et désigné comme étant la fiche immobilière établie sous le numéro d'ordre 97-A-1 470 au Registre des droits réels d'exploitation de ressources de l'État, pour la circonscription foncière de Saguenay. Cet immeuble correspond en tout à celui qui a justifié l'établissement de ladite fiche immobilière.

Le claim minier portant le numéro CDC1133844 inscrit au Registre public des droits miniers, réels et immobiliers tenu par le Ministère de l'Énergie et des Ressources naturelles et connu et désigné comme étant la fiche immobilière établie sous le numéro d'ordre 97-A-1 471 au Registre des droits réels d'exploitation de ressources de l'État, pour la circonscription foncière de Saguenay. Cet immeuble correspond en tout à celui qui a justifié

l'établissement de ladite fiche immobilière.

Le claim minier portant le numéro CDC1133845 inscrit au Registre public des droits miniers, réels et immobiliers tenu par le Ministère de l'Énergie et des Ressources naturelles et connu et désigné comme étant la fiche immobilière établie sous le numéro d'ordre 97-A-1 472 au Registre des droits réels d'exploitation de ressources de l'État, pour la circonscription foncière de Saguenay. Cet immeuble correspond en tout à celui qui a justifié l'établissement de ladite fiche immobilière.

Le claim minier portant le numéro CDC1133846 inscrit au Registre public des droits miniers, réels et immobiliers tenu par le Ministère de l'Énergie et des Ressources naturelles et connu et désigné comme étant la fiche immobilière établie sous le numéro d'ordre 97-A-1 473 au Registre des droits réels d'exploitation de ressources de l'État, pour la circonscription foncière de Saguenay. Cet immeuble correspond en tout à celui qui a justifié l'établissement de ladite fiche immobilière.

Le claim minier portant le numéro CDC1133847 inscrit au Registre public des droits miniers, réels et immobiliers tenu par le Ministère de l'Énergie et des Ressources naturelles et connu et désigné comme étant la fiche immobilière établie sous le numéro d'ordre 97-A-1 474 au Registre des droits réels d'exploitation de ressources de l'État, pour la circonscription foncière de Saguenay. Cet immeuble correspond en tout à celui qui a justifié l'établissement de ladite fiche immobilière.

Le claim minier portant le numéro CDC2082920 inscrit au Registre public des droits miniers, réels et immobiliers tenu par le Ministère de l'Énergie et des Ressources naturelles et connu et désigné comme étant la fiche immobilière établie sous le numéro d'ordre 97-A-1 475 au Registre des droits réels d'exploitation de ressources de l'État, pour la circonscription foncière de Saguenay. Cet immeuble correspond en tout à celui qui a justifié l'établissement de ladite fiche immobilière.

Le claim minier portant le numéro CDC2082921 inscrit au Registre

public des droits miniers, réels et immobiliers tenu par le Ministère de l'Énergie et des Ressources naturelles et connu et désigné comme étant la fiche immobilière établie sous le numéro d'ordre 97-A-1 476 au Registre des droits réels d'exploitation de ressources de l'État, pour la circonscription foncière de Saguenay. Cet immeuble correspond en tout à celui qui a justifié l'établissement de ladite fiche immobilière.

Le claim minier portant le numéro CDC2082922 inscrit au Registre public des droits miniers, réels et immobiliers tenu par le Ministère de l'Énergie et des Ressources naturelles et connu et désigné comme étant la fiche immobilière établie sous le numéro d'ordre 97-A-1 477 au Registre des droits réels d'exploitation de ressources de l'État, pour la circonscription foncière de Saguenay. Cet immeuble correspond en tout à celui qui a justifié l'établissement de ladite fiche immobilière.

Le claim minier portant le numéro CDC2082923 inscrit au Registre public des droits miniers, réels et immobiliers tenu par le Ministère de l'Énergie et des Ressources naturelles et connu et désigné comme étant la fiche immobilière établie sous le numéro d'ordre 97-A-1 478 au Registre des droits réels d'exploitation de ressources de l'État, pour la circonscription foncière de Saguenay. Cet immeuble correspond en tout à celui qui a justifié l'établissement de ladite fiche immobilière.

Le claim minier portant le numéro CDC2082926 inscrit au Registre public des droits miniers, réels et immobiliers tenu par le Ministère de l'Énergie et des Ressources naturelles et connu et désigné comme étant la fiche immobilière établie sous le numéro d'ordre 97-A-1 479 au Registre des droits réels d'exploitation de ressources de l'État, pour la circonscription foncière de Saguenay. Cet immeuble correspond en tout à celui qui a justifié l'établissement de ladite fiche immobilière.

Le claim minier portant le numéro CDC2082927 inscrit au Registre public des droits miniers, réels et immobiliers tenu par le Ministère de l'Énergie et des Ressources naturelles et connu et désigné comme étant la fiche immobilière établie sous le numéro d'ordre

97-A-1 480 au Registre des droits réels d'exploitation de ressources de l'État, pour la circonscription foncière de Saguenay. Cet immeuble correspond en tout à celui qui a justifié l'établissement de ladite fiche immobilière.

Le claim minier portant le numéro CDC2082928 inscrit au Registre public des droits miniers, réels et immobiliers tenu par le Ministère de l'Énergie et des Ressources naturelles et connu et désigné comme étant la fiche immobilière établie sous le numéro d'ordre 97-A-1 481 au Registre des droits réels d'exploitation de ressources de l'État, pour la circonscription foncière de Saguenay. Cet immeuble correspond en tout à celui qui a justifié l'établissement de ladite fiche immobilière.

Le claim minier portant le numéro CDC2082929 inscrit au Registre public des droits miniers, réels et immobiliers tenu par le Ministère de l'Énergie et des Ressources naturelles et connu et désigné comme étant la fiche immobilière établie sous le numéro d'ordre 97-A-1 482 au Registre des droits réels d'exploitation de ressources de l'État, pour la circonscription foncière de Saguenay. Cet immeuble correspond en tout à celui qui a justifié l'établissement de ladite fiche immobilière.

Le claim minier portant le numéro CDC2082930 inscrit au Registre public des droits miniers, réels et immobiliers tenu par le Ministère de l'Énergie et des Ressources naturelles et connu et désigné comme étant la fiche immobilière établie sous le numéro d'ordre 97-A-1 483 au Registre des droits réels d'exploitation de ressources de l'État, pour la circonscription foncière de Saguenay. Cet immeuble correspond en tout à celui qui a justifié l'établissement de ladite fiche immobilière.

Le claim minier portant le numéro CDC2082931 inscrit au Registre public des droits miniers, réels et immobiliers tenu par le Ministère de l'Énergie et des Ressources naturelles et connu et désigné comme étant la fiche immobilière établie sous le numéro d'ordre 97-A-1 484 au Registre des droits réels d'exploitation de ressources de l'État, pour la circonscription foncière de Saguenay. Cet immeuble correspond en tout à celui qui a justifié

l'établissement de ladite fiche immobilière.

Le claim minier portant le numéro CDC2082932 inscrit au Registre public des droits miniers, réels et immobiliers tenu par le Ministère de l'Énergie et des Ressources naturelles et connu et désigné comme étant la fiche immobilière établie sous le numéro d'ordre 97-A-1 485 au Registre des droits réels d'exploitation de ressources de l'État, pour la circonscription foncière de Saguenay. Cet immeuble correspond en tout à celui qui a justifié l'établissement de ladite fiche immobilière.

Le claim minier portant le numéro CDC2082933 inscrit au Registre public des droits miniers, réels et immobiliers tenu par le Ministère de l'Énergie et des Ressources naturelles et connu et désigné comme étant la fiche immobilière établie sous le numéro d'ordre 97-A-1 486 au Registre des droits réels d'exploitation de ressources de l'État, pour la circonscription foncière de Saguenay. Cet immeuble correspond en tout à celui qui a justifié l'établissement de ladite fiche immobilière.

Le claim minier portant le numéro CDC2082934 inscrit au Registre public des droits miniers, réels et immobiliers tenu par le Ministère de l'Énergie et des Ressources naturelles et connu et désigné comme étant la fiche immobilière établie sous le numéro d'ordre 97-A-1 488 au Registre des droits réels d'exploitation de ressources de l'État, pour la circonscription foncière de Saguenay. Cet immeuble correspond en tout à celui qui a justifié l'établissement de ladite fiche immobilière.

Le claim minier portant le numéro CDC2082935 inscrit au Registre public des droits miniers, réels et immobiliers tenu par le Ministère de l'Énergie et des Ressources naturelles et connu et désigné comme étant la fiche immobilière établie sous le numéro d'ordre 97-A-1 489 au Registre des droits réels d'exploitation de ressources de l'État, pour la circonscription foncière de Saguenay. Cet immeuble correspond en tout à celui qui a justifié l'établissement de ladite fiche immobilière.

Le claim minier portant le numéro CDC2082936 inscrit au Registre

public des droits miniers, réels et immobiliers tenu par le Ministère de l'Énergie et des Ressources naturelles et connu et désigné comme étant la fiche immobilière établie sous le numéro d'ordre 97-A-1 490 au Registre des droits réels d'exploitation de ressources de l'État, pour la circonscription foncière de Saguenay. Cet immeuble correspond en tout à celui qui a justifié l'établissement de ladite fiche immobilière.

Le claim minier portant le numéro CDC2082937 inscrit au Registre public des droits miniers, réels et immobiliers tenu par le Ministère de l'Énergie et des Ressources naturelles et connu et désigné comme étant la fiche immobilière établie sous le numéro d'ordre 97-A-1 491 au Registre des droits réels d'exploitation de ressources de l'État, pour la circonscription foncière de Saguenay. Cet immeuble correspond en tout à celui qui a justifié l'établissement de ladite fiche immobilière.

Le claim minier portant le numéro CDC2082938 inscrit au Registre public des droits miniers, réels et immobiliers tenu par le Ministère de l'Énergie et des Ressources naturelles et connu et désigné comme étant la fiche immobilière établie sous le numéro d'ordre 97-A-1 492 au Registre des droits réels d'exploitation de ressources de l'État, pour la circonscription foncière de Saguenay. Cet immeuble correspond en tout à celui qui a justifié l'établissement de ladite fiche immobilière.

Le claim minier portant le numéro CDC2082939 inscrit au Registre public des droits miniers, réels et immobiliers tenu par le Ministère de l'Énergie et des Ressources naturelles et connu et désigné comme étant la fiche immobilière établie sous le numéro d'ordre 97-A-1 493 au Registre des droits réels d'exploitation de ressources de l'État, pour la circonscription foncière de Saguenay. Cet immeuble correspond en tout à celui qui a justifié l'établissement de ladite fiche immobilière.

Le claim minier portant le numéro CDC2082940 inscrit au Registre public des droits miniers, réels et immobiliers tenu par le Ministère de l'Énergie et des Ressources naturelles et connu et désigné comme étant la fiche immobilière établie sous le numéro d'ordre

97-A-1 494 au Registre des droits réels d'exploitation de ressources de l'État, pour la circonscription foncière de Saguenay. Cet immeuble correspond en tout à celui qui a justifié l'établissement de ladite fiche immobilière.

Le claim minier portant le numéro CDC2082941 inscrit au Registre public des droits miniers, réels et immobiliers tenu par le Ministère de l'Énergie et des Ressources naturelles et connu et désigné comme étant la fiche immobilière établie sous le numéro d'ordre 97-A-1 495 au Registre des droits réels d'exploitation de ressources de l'État, pour la circonscription foncière de Saguenay. Cet immeuble correspond en tout à celui qui a justifié l'établissement de ladite fiche immobilière.

Le claim minier portant le numéro CDC2082942 inscrit au Registre public des droits miniers, réels et immobiliers tenu par le Ministère de l'Énergie et des Ressources naturelles et connu et désigné comme étant la fiche immobilière établie sous le numéro d'ordre 97-A-1 496 au Registre des droits réels d'exploitation de ressources de l'État, pour la circonscription foncière de Saguenay. Cet immeuble correspond en tout à celui qui a justifié l'établissement de ladite fiche immobilière.

Le claim minier portant le numéro CDC2082943 inscrit au Registre public des droits miniers, réels et immobiliers tenu par le Ministère de l'Énergie et des Ressources naturelles et connu et désigné comme étant la fiche immobilière établie sous le numéro d'ordre 97-A-1 497 au Registre des droits réels d'exploitation de ressources de l'État, pour la circonscription foncière de Saguenay. Cet immeuble correspond en tout à celui qui a justifié l'établissement de ladite fiche immobilière.

Le claim minier portant le numéro CDC2082944 inscrit au Registre public des droits miniers, réels et immobiliers tenu par le Ministère de l'Énergie et des Ressources naturelles et connu et désigné comme étant la fiche immobilière établie sous le numéro d'ordre 97-A-1 498 au Registre des droits réels d'exploitation de ressources de l'État, pour la circonscription foncière de Saguenay. Cet immeuble correspond en tout à celui qui a justifié

l'établissement de ladite fiche immobilière.

Le claim minier portant le numéro CDC2082945 inscrit au Registre public des droits miniers, réels et immobiliers tenu par le Ministère de l'Énergie et des Ressources naturelles et connu et désigné comme étant la fiche immobilière établie sous le numéro d'ordre 97-A-1 499 au Registre des droits réels d'exploitation de ressources de l'État, pour la circonscription foncière de Saguenay. Cet immeuble correspond en tout à celui qui a justifié l'établissement de ladite fiche immobilière.

Le claim minier portant le numéro CDC2082946 inscrit au Registre public des droits miniers, réels et immobiliers tenu par le Ministère de l'Énergie et des Ressources naturelles et connu et désigné comme étant la fiche immobilière établie sous le numéro d'ordre 97-A-1 500 au Registre des droits réels d'exploitation de ressources de l'État, pour la circonscription foncière de Saguenay. Cet immeuble correspond en tout à celui qui a justifié l'établissement de ladite fiche immobilière.

Le claim minier portant le numéro CDC2082947 inscrit au Registre public des droits miniers, réels et immobiliers tenu par le Ministère de l'Énergie et des Ressources naturelles et connu et désigné comme étant la fiche immobilière établie sous le numéro d'ordre 97-A-1 501 au Registre des droits réels d'exploitation de ressources de l'État, pour la circonscription foncière de Saguenay. Cet immeuble correspond en tout à celui qui a justifié l'établissement de ladite fiche immobilière.

Le claim minier portant le numéro CDC2082948 inscrit au Registre public des droits miniers, réels et immobiliers tenu par le Ministère de l'Énergie et des Ressources naturelles et connu et désigné comme étant la fiche immobilière établie sous le numéro d'ordre 97-A-1 502 au Registre des droits réels d'exploitation de ressources de l'État, pour la circonscription foncière de Saguenay. Cet immeuble correspond en tout à celui qui a justifié l'établissement de ladite fiche immobilière.

Le claim minier portant le numéro CDC2082949 inscrit au Registre

public des droits miniers, réels et immobiliers tenu par le Ministère de l'Énergie et des Ressources naturelles et connu et désigné comme étant la fiche immobilière établie sous le numéro d'ordre 97-A-1 503 au Registre des droits réels d'exploitation de ressources de l'État, pour la circonscription foncière de Saguenay. Cet immeuble correspond en tout à celui qui a justifié l'établissement de ladite fiche immobilière.

Le claim minier portant le numéro CDC2082950 inscrit au Registre public des droits miniers, réels et immobiliers tenu par le Ministère de l'Énergie et des Ressources naturelles et connu et désigné comme étant la fiche immobilière établie sous le numéro d'ordre 97-A-1 504 au Registre des droits réels d'exploitation de ressources de l'État, pour la circonscription foncière de Saguenay. Cet immeuble correspond en tout à celui qui a justifié l'établissement de ladite fiche immobilière.

Le claim minier portant le numéro CDC2082951 inscrit au Registre public des droits miniers, réels et immobiliers tenu par le Ministère de l'Énergie et des Ressources naturelles et connu et désigné comme étant la fiche immobilière établie sous le numéro d'ordre 97-A-1 505 au Registre des droits réels d'exploitation de ressources de l'État, pour la circonscription foncière de Saguenay. Cet immeuble correspond en tout à celui qui a justifié l'établissement de ladite fiche immobilière.

Le claim minier portant le numéro CDC2082952 inscrit au Registre public des droits miniers, réels et immobiliers tenu par le Ministère de l'Énergie et des Ressources naturelles et connu et désigné comme étant la fiche immobilière établie sous le numéro d'ordre 97-A-1 506 au Registre des droits réels d'exploitation de ressources de l'État, pour la circonscription foncière de Saguenay. Cet immeuble correspond en tout à celui qui a justifié l'établissement de ladite fiche immobilière.

Le claim minier portant le numéro CDC2082953 inscrit au Registre public des droits miniers, réels et immobiliers tenu par le Ministère de l'Énergie et des Ressources naturelles et connu et désigné comme étant la fiche immobilière établie sous le numéro d'ordre

97-A-1 507 au Registre des droits réels d'exploitation de ressources de l'État, pour la circonscription foncière de Saguenay. Cet immeuble correspond en tout à celui qui a justifié l'établissement de ladite fiche immobilière.

Le claim minier portant le numéro CDC2082954 inscrit au Registre public des droits miniers, réels et immobiliers tenu par le Ministère de l'Énergie et des Ressources naturelles et connu et désigné comme étant la fiche immobilière établie sous le numéro d'ordre 97-A-1 508 au Registre des droits réels d'exploitation de ressources de l'État, pour la circonscription foncière de Saguenay. Cet immeuble correspond en tout à celui qui a justifié l'établissement de ladite fiche immobilière.

Le claim minier portant le numéro CDC2082955 inscrit au Registre public des droits miniers, réels et immobiliers tenu par le Ministère de l'Énergie et des Ressources naturelles et connu et désigné comme étant la fiche immobilière établie sous le numéro d'ordre 97-A-1 509 au Registre des droits réels d'exploitation de ressources de l'État, pour la circonscription foncière de Saguenay. Cet immeuble correspond en tout à celui qui a justifié l'établissement de ladite fiche immobilière.

Le claim minier portant le numéro CDC2082956 inscrit au Registre public des droits miniers, réels et immobiliers tenu par le Ministère de l'Énergie et des Ressources naturelles et connu et désigné comme étant la fiche immobilière établie sous le numéro d'ordre 97-A-1 510 au Registre des droits réels d'exploitation de ressources de l'État, pour la circonscription foncière de Saguenay. Cet immeuble correspond en tout à celui qui a justifié l'établissement de ladite fiche immobilière.

Le claim minier portant le numéro CDC2082957 inscrit au Registre public des droits miniers, réels et immobiliers tenu par le Ministère de l'Énergie et des Ressources naturelles et connu et désigné comme étant la fiche immobilière établie sous le numéro d'ordre 97-A-1 511 au Registre des droits réels d'exploitation de ressources de l'État, pour la circonscription foncière de Saguenay. Cet immeuble correspond en tout à celui qui a justifié

l'établissement de ladite fiche immobilière.

Le claim minier portant le numéro CDC2082958 inscrit au Registre public des droits miniers, réels et immobiliers tenu par le Ministère de l'Énergie et des Ressources naturelles et connu et désigné comme étant la fiche immobilière établie sous le numéro d'ordre 97-A-1 512 au Registre des droits réels d'exploitation de ressources de l'État, pour la circonscription foncière de Saguenay. Cet immeuble correspond en tout à celui qui a justifié l'établissement de ladite fiche immobilière.

Le claim minier portant le numéro CDC2082959 inscrit au Registre public des droits miniers, réels et immobiliers tenu par le Ministère de l'Énergie et des Ressources naturelles et connu et désigné comme étant la fiche immobilière établie sous le numéro d'ordre 97-A-1 513 au Registre des droits réels d'exploitation de ressources de l'État, pour la circonscription foncière de Saguenay. Cet immeuble correspond en tout à celui qui a justifié l'établissement de ladite fiche immobilière.

Le claim minier portant le numéro CDC2082960 inscrit au Registre public des droits miniers, réels et immobiliers tenu par le Ministère de l'Énergie et des Ressources naturelles et connu et désigné comme étant la fiche immobilière établie sous le numéro d'ordre 97-A-1 514 au Registre des droits réels d'exploitation de ressources de l'État, pour la circonscription foncière de Saguenay. Cet immeuble correspond en tout à celui qui a justifié l'établissement de ladite fiche immobilière.

Le claim minier portant le numéro CDC2082961 inscrit au Registre public des droits miniers, réels et immobiliers tenu par le Ministère de l'Énergie et des Ressources naturelles et connu et désigné comme étant la fiche immobilière établie sous le numéro d'ordre 97-A-1 515 au Registre des droits réels d'exploitation de ressources de l'État, pour la circonscription foncière de Saguenay. Cet immeuble correspond en tout à celui qui a justifié l'établissement de ladite fiche immobilière.

Le claim minier portant le numéro CDC2082962 inscrit au Registre

public des droits miniers, réels et immobiliers tenu par le Ministère de l'Énergie et des Ressources naturelles et connu et désigné comme étant la fiche immobilière établie sous le numéro d'ordre 97-A-1 516 au Registre des droits réels d'exploitation de ressources de l'État, pour la circonscription foncière de Saguenay. Cet immeuble correspond en tout à celui qui a justifié l'établissement de ladite fiche immobilière.

Le claim minier portant le numéro CDC2082963 inscrit au Registre public des droits miniers, réels et immobiliers tenu par le Ministère de l'Énergie et des Ressources naturelles et connu et désigné comme étant la fiche immobilière établie sous le numéro d'ordre 97-A-1 517 au Registre des droits réels d'exploitation de ressources de l'État, pour la circonscription foncière de Saguenay. Cet immeuble correspond en tout à celui qui a justifié l'établissement de ladite fiche immobilière.

Le claim minier portant le numéro CDC2082964 inscrit au Registre public des droits miniers, réels et immobiliers tenu par le Ministère de l'Énergie et des Ressources naturelles et connu et désigné comme étant la fiche immobilière établie sous le numéro d'ordre 97-A-1 518 au Registre des droits réels d'exploitation de ressources de l'État, pour la circonscription foncière de Saguenay. Cet immeuble correspond en tout à celui qui a justifié l'établissement de ladite fiche immobilière.

Le claim minier portant le numéro CDC2082965 inscrit au Registre public des droits miniers, réels et immobiliers tenu par le Ministère de l'Énergie et des Ressources naturelles et connu et désigné comme étant la fiche immobilière établie sous le numéro d'ordre 97-A-1 519 au Registre des droits réels d'exploitation de ressources de l'État, pour la circonscription foncière de Saguenay. Cet immeuble correspond en tout à celui qui a justifié l'établissement de ladite fiche immobilière.

Le claim minier portant le numéro CDC2082966 inscrit au Registre public des droits miniers, réels et immobiliers tenu par le Ministère de l'Énergie et des Ressources naturelles et connu et désigné comme étant la fiche immobilière établie sous le numéro d'ordre

97-A-1 520 au Registre des droits réels d'exploitation de ressources de l'État, pour la circonscription foncière de Saguenay. Cet immeuble correspond en tout à celui qui a justifié l'établissement de ladite fiche immobilière.

Le claim minier portant le numéro CDC2082967 inscrit au Registre public des droits miniers, réels et immobiliers tenu par le Ministère de l'Énergie et des Ressources naturelles et connu et désigné comme étant la fiche immobilière établie sous le numéro d'ordre 97-A-1 521 au Registre des droits réels d'exploitation de ressources de l'État, pour la circonscription foncière de Saguenay. Cet immeuble correspond en tout à celui qui a justifié l'établissement de ladite fiche immobilière.

Le claim minier portant le numéro CDC2082968 inscrit au Registre public des droits miniers, réels et immobiliers tenu par le Ministère de l'Énergie et des Ressources naturelles et connu et désigné comme étant la fiche immobilière établie sous le numéro d'ordre 97-A-1 522 au Registre des droits réels d'exploitation de ressources de l'État, pour la circonscription foncière de Saguenay. Cet immeuble correspond en tout à celui qui a justifié l'établissement de ladite fiche immobilière.

Le claim minier portant le numéro CDC2082969 inscrit au Registre public des droits miniers, réels et immobiliers tenu par le Ministère de l'Énergie et des Ressources naturelles et connu et désigné comme étant la fiche immobilière établie sous le numéro d'ordre 97-A-1 523 au Registre des droits réels d'exploitation de ressources de l'État, pour la circonscription foncière de Saguenay. Cet immeuble correspond en tout à celui qui a justifié l'établissement de ladite fiche immobilière.

Le claim minier portant le numéro CDC2082971 inscrit au Registre public des droits miniers, réels et immobiliers tenu par le Ministère de l'Énergie et des Ressources naturelles et connu et désigné comme étant la fiche immobilière établie sous le numéro d'ordre 97-A-1 524 au Registre des droits réels d'exploitation de ressources de l'État, pour la circonscription foncière de Saguenay. Cet immeuble correspond en tout à celui qui a justifié

l'établissement de ladite fiche immobilière.

Le claim minier portant le numéro CDC2082972 inscrit au Registre public des droits miniers, réels et immobiliers tenu par le Ministère de l'Énergie et des Ressources naturelles et connu et désigné comme étant la fiche immobilière établie sous le numéro d'ordre 97-A-1 525 au Registre des droits réels d'exploitation de ressources de l'État, pour la circonscription foncière de Saguenay. Cet immeuble correspond en tout à celui qui a justifié l'établissement de ladite fiche immobilière.

Le claim minier portant le numéro CDC2082973 inscrit au Registre public des droits miniers, réels et immobiliers tenu par le Ministère de l'Énergie et des Ressources naturelles et connu et désigné comme étant la fiche immobilière établie sous le numéro d'ordre 97-A-1 526 au Registre des droits réels d'exploitation de ressources de l'État, pour la circonscription foncière de Saguenay. Cet immeuble correspond en tout à celui qui a justifié l'établissement de ladite fiche immobilière.

Le claim minier portant le numéro CDC2082974 inscrit au Registre public des droits miniers, réels et immobiliers tenu par le Ministère de l'Énergie et des Ressources naturelles et connu et désigné comme étant la fiche immobilière établie sous le numéro d'ordre 97-A-1 527 au Registre des droits réels d'exploitation de ressources de l'État, pour la circonscription foncière de Saguenay. Cet immeuble correspond en tout à celui qui a justifié l'établissement de ladite fiche immobilière.

Le claim minier portant le numéro CDC2082975 inscrit au Registre public des droits miniers, réels et immobiliers tenu par le Ministère de l'Énergie et des Ressources naturelles et connu et désigné comme étant la fiche immobilière établie sous le numéro d'ordre 97-A-1 528 au Registre des droits réels d'exploitation de ressources de l'État, pour la circonscription foncière de Saguenay. Cet immeuble correspond en tout à celui qui a justifié l'établissement de ladite fiche immobilière.

Le claim minier portant le numéro CDC2082976 inscrit au Registre

public des droits miniers, réels et immobiliers tenu par le Ministère de l'Énergie et des Ressources Naturelles et connu et désigné comme étant la fiche immobilière établie sous le numéro d'ordre 97-A-1 529 au Registre des droits réels d'exploitation de ressources de l'État, pour la circonscription foncière de Saguenay. Cet immeuble correspond en tout à celui qui a justifié l'établissement de ladite fiche immobilière.

Le claim minier portant le numéro CDC2082977 inscrit au Registre public des droits miniers, réels et immobiliers tenu par le Ministère de l'Énergie et des Ressources naturelles et connu et désigné comme étant la fiche immobilière établie sous le numéro d'ordre 97-A-1 530 au Registre des droits réels d'exploitation de ressources de l'État, pour la circonscription foncière de Saguenay. Cet immeuble correspond en tout à celui qui a justifié l'établissement de ladite fiche immobilière.

Le claim minier portant le numéro CDC2082978 inscrit au Registre public des droits miniers, réels et immobiliers tenu par le Ministère de l'Énergie et des Ressources naturelles et connu et désigné comme étant la fiche immobilière établie sous le numéro d'ordre 97-A-1 531 au Registre des droits réels d'exploitation de ressources de l'État, pour la circonscription foncière de Saguenay. Cet immeuble correspond en tout à celui qui a justifié l'établissement de ladite fiche immobilière.

Le claim minier portant le numéro CDC2082979 inscrit au Registre public des droits miniers, réels et immobiliers tenu par le Ministère de l'Énergie et des Ressources naturelles et connu et désigné comme étant la fiche immobilière établie sous le numéro d'ordre 97-A-1 532 au Registre des droits réels d'exploitation de ressources de l'État, pour la circonscription foncière de Saguenay. Cet immeuble correspond en tout à celui qui a justifié l'établissement de ladite fiche immobilière.

Le claim minier portant le numéro CDC2082980 inscrit au Registre public des droits miniers, réels et immobiliers tenu par le Ministère de l'Énergie et des Ressources naturelles et connu et désigné comme étant la fiche immobilière établie sous le numéro d'ordre

97-A-1 533 au Registre des droits réels d'exploitation de ressources de l'État, pour la circonscription foncière de Saguenay. Cet immeuble correspond en tout à celui qui a justifié l'établissement de ladite fiche immobilière.

Le claim minier portant le numéro CDC2082981 inscrit au Registre public des droits miniers, réels et immobiliers tenu par le Ministère de l'Énergie et des Ressources naturelles et connu et désigné comme étant la fiche immobilière établie sous le numéro d'ordre 97-A-1 534 au Registre des droits réels d'exploitation de ressources de l'État, pour la circonscription foncière de Saguenay. Cet immeuble correspond en tout à celui qui a justifié l'établissement de ladite fiche immobilière.

Le claim minier portant le numéro CDC2177003 inscrit au Registre public des droits miniers, réels et immobiliers tenu par le Ministère de l'Énergie et des Ressources naturelles et connu et désigné comme étant la fiche immobilière établie sous le numéro d'ordre 97-A-1 538 au Registre des droits réels d'exploitation de ressources de l'État, pour la circonscription foncière de Saguenay. Cet immeuble correspond en tout à celui qui a justifié l'établissement de ladite fiche immobilière.

Le claim minier portant le numéro CDC2183070 inscrit au Registre public des droits miniers, réels et immobiliers tenu par le Ministère de l'Énergie et des Ressources naturelles et connu et désigné comme étant la fiche immobilière établie sous le numéro d'ordre 97-A-1 539 au Registre des droits réels d'exploitation de ressources de l'État, pour la circonscription foncière de Saguenay. Cet immeuble correspond en tout à celui qui a justifié l'établissement de ladite fiche immobilière.

Le claim minier portant le numéro CDC2188096 inscrit au Registre public des droits miniers, réels et immobiliers tenu par le Ministère de l'Énergie et des Ressources naturelles et connu et désigné comme étant la fiche immobilière établie sous le numéro d'ordre 97-A-1 540 au Registre des droits réels d'exploitation de ressources de l'État, pour la circonscription foncière de Saguenay. Cet immeuble correspond en tout à celui qui a justifié

l'établissement de ladite fiche immobilière.

CLAIMS MINIERS POUR LESQUELS AUCUNE FICHE IMMOBILIÈRE ÉTABLIE SOUS UN NUMÉRO D'ORDRE N'A ÉTÉ OUVERTE AU REGISTRE DES DROITS RÉELS D'EXPLOITATION DE RESSOURCES DE L'ÉTAT

Le claim minier s'exerçant et situé en la Ville de Fermont, circonscription foncière de Saguenay, portant le numéro CDC98977 inscrit au Registre public des droits miniers, réels et immobiliers tenu par le Ministère de l'Énergie et des Ressources naturelles au nom de BLOOM LAKE GENERAL PARTNER LIMITED, à titre et en sa qualité de « *general partner* » de THE BLOOM LAKE IRON ORE MINE LIMITED PARTNERSHIP pour lequel aucune fiche immobilière établie sous un numéro d'ordre n'a été ouverte au Registre des droits réels d'exploitation de ressources de l'État.

Le claim minier s'exerçant et situé en la Ville de Fermont, circonscription foncière de Saguenay, portant le numéro CDC98978 inscrit au Registre public des droits miniers, réels et immobiliers tenu par le Ministère de l'Énergie et des Ressources naturelles au nom de BLOOM LAKE GENERAL PARTNER LIMITED, à titre et en sa qualité de « *general partner* » de THE BLOOM LAKE IRON ORE MINE LIMITED PARTNERSHIP pour lequel aucune fiche immobilière établie sous un numéro d'ordre n'a été ouverte au Registre des droits réels d'exploitation de ressources de l'État.

Le claim minier s'exerçant et situé en la Ville de Fermont, circonscription foncière de Saguenay, portant le numéro CDC98986 inscrit au Registre public des droits miniers, réels et immobiliers tenu par le Ministère de l'Énergie et des Ressources naturelles au nom de BLOOM LAKE GENERAL PARTNER LIMITED, à titre et en sa qualité de « *general partner* » de THE BLOOM LAKE IRON ORE MINE LIMITED PARTNERSHIP pour lequel aucune fiche immobilière établie sous un numéro d'ordre n'a été ouverte au Registre des droits réels d'exploitation de ressources de l'État.

Le claim minier s'exerçant et situé en la Ville de Fermont, circonscription foncière de Saguenay, portant le numéro CDC98994 inscrit au Registre public des droits miniers, réels et immobiliers tenu par le Ministère de l'Énergie et des Ressources naturelles au nom de BLOOM LAKE GENERAL PARTNER LIMITED, à titre et en sa qualité de « *general partner* » de THE BLOOM LAKE IRON ORE MINE LIMITED PARTNERSHIP pour lequel aucune fiche immobilière établie sous un numéro d'ordre n'a été ouverte au Registre des droits réels d'exploitation de ressources de l'État.

Le claim minier s'exerçant et situé en la Ville de Fermont, circonscription foncière de Saguenay, portant le numéro CDC98995 inscrit au Registre public des droits miniers, réels et immobiliers tenu par le Ministère de l'Énergie et des Ressources naturelles au nom de BLOOM LAKE GENERAL PARTNER LIMITED, à titre et en sa qualité de « *general partner* » de THE BLOOM LAKE IRON ORE MINE LIMITED PARTNERSHIP pour lequel aucune fiche immobilière établie sous un numéro d'ordre n'a été ouverte au Registre des droits réels d'exploitation de ressources de l'État.

Le claim minier s'exerçant et situé en la Ville de Fermont, circonscription foncière de Saguenay, portant le numéro CDC99884 inscrit au Registre public des droits miniers, réels et immobiliers tenu par le Ministère de l'Énergie et des Ressources naturelles au nom de BLOOM LAKE GENERAL PARTNER LIMITED, à titre et en sa qualité de « *general partner* » de THE BLOOM LAKE IRON ORE MINE LIMITED PARTNERSHIP pour lequel aucune fiche immobilière établie sous un numéro d'ordre n'a été ouverte au Registre des droits réels d'exploitation de ressources de l'État.

Le claim minier s'exerçant et situé en la Ville de Fermont, circonscription foncière de Saguenay, portant le numéro CDC99885 inscrit au Registre public des droits miniers, réels et immobiliers tenu par le Ministère de l'Énergie et des Ressources naturelles au nom de BLOOM LAKE GENERAL PARTNER LIMITED, à titre et en sa qualité de « *general partner* » de THE

BLOOM LAKE IRON ORE MINE LIMITED PARTNERSHIP pour lequel aucune fiche immobilière établie sous un numéro d'ordre n'a été ouverte au Registre des droits réels d'exploitation de ressources de l'État.

Le claim minier s'exerçant et situé en la Ville de Fermont, circonscription foncière de Saguenay, portant le numéro CDC99886 inscrit au Registre public des droits miniers, réels et immobiliers tenu par le Ministère de l'Énergie et des Ressources naturelles au nom de **BLOOM LAKE GENERAL PARTNER LIMITED**, à titre et en sa qualité de « *general partner* » de **THE BLOOM LAKE IRON ORE MINE LIMITED PARTNERSHIP** pour lequel aucune fiche immobilière établie sous un numéro d'ordre n'a été ouverte au Registre des droits réels d'exploitation de ressources de l'État.

Le claim minier s'exerçant et situé en la Ville de Fermont, circonscription foncière de Saguenay, portant le numéro CDC99887 inscrit au Registre public des droits miniers, réels et immobiliers tenu par le Ministère de l'Énergie et des Ressources naturelles au nom de **BLOOM LAKE GENERAL PARTNER LIMITED**, à titre et en sa qualité de « *general partner* » de **THE BLOOM LAKE IRON ORE MINE LIMITED PARTNERSHIP** pour lequel aucune fiche immobilière établie sous un numéro d'ordre n'a été ouverte au Registre des droits réels d'exploitation de ressources de l'État.

Le claim minier s'exerçant et situé en la Ville de Fermont, circonscription foncière de Saguenay, portant le numéro CDC99888 inscrit au Registre public des droits miniers, réels et immobiliers tenu par le Ministère de l'Énergie et des Ressources naturelles au nom de **BLOOM LAKE GENERAL PARTNER LIMITED**, à titre et en sa qualité de « *general partner* » de **THE BLOOM LAKE IRON ORE MINE LIMITED PARTNERSHIP** pour lequel aucune fiche immobilière établie sous un numéro d'ordre n'a été ouverte au Registre des droits réels d'exploitation de ressources de l'État.

Le claim minier s'exerçant et situé en la Ville de Fermont,

circonscription foncière de Saguenay, portant le numéro CDC99889 inscrit au Registre public des droits miniers, réels et immobiliers tenu par le Ministère de l'Énergie et des Ressources naturelles au nom de BLOOM LAKE GENERAL PARTNER LIMITED, à titre et en sa qualité de « *general partner* » de THE BLOOM LAKE IRON ORE MINE LIMITED PARTNERSHIP pour lequel aucune fiche immobilière établie sous un numéro d'ordre n'a été ouverte au Registre des droits réels d'exploitation de ressources de l'État.

Le claim minier s'exerçant et situé en la Ville de Fermont, circonscription foncière de Saguenay, portant le numéro CDC99890 inscrit au Registre public des droits miniers, réels et immobiliers tenu par le Ministère de l'Énergie et des Ressources naturelles au nom de BLOOM LAKE GENERAL PARTNER LIMITED, à titre et en sa qualité de « *general partner* » de THE BLOOM LAKE IRON ORE MINE LIMITED PARTNERSHIP pour lequel aucune fiche immobilière établie sous un numéro d'ordre n'a été ouverte au Registre des droits réels d'exploitation de ressources de l'État.

Le claim minier s'exerçant et situé en la Ville de Fermont, circonscription foncière de Saguenay, portant le numéro CDC99891 inscrit au Registre public des droits miniers, réels et immobiliers tenu par le Ministère de l'Énergie et des Ressources naturelles au nom de BLOOM LAKE GENERAL PARTNER LIMITED, à titre et en sa qualité de « *general partner* » de THE BLOOM LAKE IRON ORE MINE LIMITED PARTNERSHIP pour lequel aucune fiche immobilière établie sous un numéro d'ordre n'a été ouverte au Registre des droits réels d'exploitation de ressources de l'État.

Le claim minier s'exerçant et situé en la Ville de Fermont, circonscription foncière de Saguenay, portant le numéro CDC99892 inscrit au Registre public des droits miniers, réels et immobiliers tenu par le Ministère de l'Énergie et des Ressources naturelles au nom de BLOOM LAKE GENERAL PARTNER LIMITED, à titre et en sa qualité de « *general partner* » de THE BLOOM LAKE IRON ORE MINE LIMITED PARTNERSHIP pour

lequel aucune fiche immobilière établie sous un numéro d'ordre n'a été ouverte au Registre des droits réels d'exploitation de ressources de l'État.

Le claim minier s'exerçant et situé en la Ville de Fermont, circonscription foncière de Saguenay, portant le numéro CDC99896 inscrit au Registre public des droits miniers, réels et immobiliers tenu par le Ministère de l'Énergie et des Ressources naturelles au nom de BLOOM LAKE GENERAL PARTNER LIMITED, à titre et en sa qualité de « *general partner* » de THE BLOOM LAKE IRON ORE MINE LIMITED PARTNERSHIP pour lequel aucune fiche immobilière établie sous un numéro d'ordre n'a été ouverte au Registre des droits réels d'exploitation de ressources de l'État.

Le claim minier s'exerçant et situé en la Ville de Fermont, circonscription foncière de Saguenay, portant le numéro CDC99897 inscrit au Registre public des droits miniers, réels et immobiliers tenu par le Ministère de l'Énergie et des Ressources naturelles au nom de BLOOM LAKE GENERAL PARTNER LIMITED, à titre et en sa qualité de « *general partner* » de THE BLOOM LAKE IRON ORE MINE LIMITED PARTNERSHIP pour lequel aucune fiche immobilière établie sous un numéro d'ordre n'a été ouverte au Registre des droits réels d'exploitation de ressources de l'État.

Le claim minier s'exerçant et situé en la Ville de Fermont, circonscription foncière de Saguenay, portant le numéro CDC99898 inscrit au Registre public des droits miniers, réels et immobiliers tenu par le Ministère de l'Énergie et des Ressources naturelles au nom de BLOOM LAKE GENERAL PARTNER LIMITED, à titre et en sa qualité de « *general partner* » de THE BLOOM LAKE IRON ORE MINE LIMITED PARTNERSHIP pour lequel aucune fiche immobilière établie sous un numéro d'ordre n'a été ouverte au Registre des droits réels d'exploitation de ressources de l'État.

Le claim minier s'exerçant et situé en la Ville de Fermont,

circonscription foncière de Saguenay, portant le numéro CDC99904 inscrit au Registre public des droits miniers, réels et immobiliers tenu par le Ministère de l'Énergie et des Ressources naturelles au nom de BLOOM LAKE GENERAL PARTNER LIMITED, à titre et en sa qualité de « *general partner* » de THE BLOOM LAKE IRON ORE MINE LIMITED PARTNERSHIP pour lequel aucune fiche immobilière établie sous un numéro d'ordre n'a été ouverte au Registre des droits réels d'exploitation de ressources de l'État.

Le claim minier s'exerçant et situé en la Ville de Fermont, circonscription foncière de Saguenay, portant le numéro CDC99905 inscrit au Registre public des droits miniers, réels et immobiliers tenu par le Ministère de l'Énergie et des Ressources naturelles au nom de BLOOM LAKE GENERAL PARTNER LIMITED, à titre et en sa qualité de « *general partner* » de THE BLOOM LAKE IRON ORE MINE LIMITED PARTNERSHIP pour lequel aucune fiche immobilière établie sous un numéro d'ordre n'a été ouverte au Registre des droits réels d'exploitation de ressources de l'État.

Le claim minier s'exerçant et situé dans le Territoire non-organisé de Rivière-Mouchalagane, circonscription foncière de Saguenay, portant le numéro CDC99936 inscrit au Registre public des droits miniers, réels et immobiliers tenu par le Ministère de l'Énergie et des Ressources naturelles au nom de BLOOM LAKE GENERAL PARTNER LIMITED, à titre et en sa qualité de « *general partner* » de THE BLOOM LAKE IRON ORE MINE LIMITED PARTNERSHIP pour lequel aucune fiche immobilière établie sous un numéro d'ordre n'a été ouverte au Registre des droits réels d'exploitation de ressources de l'État.

Le claim minier s'exerçant et situé dans le Territoire non-organisé de Rivière-Mouchalagane, circonscription foncière de Saguenay, portant le numéro CDC99937 inscrit au Registre public des droits miniers, réels et immobiliers tenu par le Ministère de l'Énergie et des Ressources naturelles au nom de BLOOM LAKE GENERAL PARTNER LIMITED, à titre et en sa qualité de « *general partner* » de THE BLOOM LAKE IRON ORE MINE LIMITED PARTNERSHIP

pour lequel aucune fiche immobilière établie sous un numéro d'ordre n'a été ouverte au Registre des droits réels d'exploitation de ressources de l'État.

Le claim minier s'exerçant et situé dans le Territoire non-organisé de Rivière-Mouchalagane, circonscription foncière de Saguenay, portant le numéro CDC99938 inscrit au Registre public des droits miniers, réels et immobiliers tenu par le Ministère de l'Énergie et des Ressources naturelles au nom de BLOOM LAKE GENERAL PARTNER LIMITED, à titre et en sa qualité de « *general partner* » de THE BLOOM LAKE IRON ORE MINE LIMITED PARTNERSHIP pour lequel aucune fiche immobilière établie sous un numéro d'ordre n'a été ouverte au Registre des droits réels d'exploitation de ressources de l'État.

Le claim minier s'exerçant et situé dans le Territoire non-organisé de Rivière-Mouchalagane, circonscription foncière de Saguenay, portant le numéro CDC99939 inscrit au Registre public des droits miniers, réels et immobiliers tenu par le Ministère de l'Énergie et des Ressources naturelles au nom de BLOOM LAKE GENERAL PARTNER LIMITED, à titre et en sa qualité de « *general partner* » de THE BLOOM LAKE IRON ORE MINE LIMITED PARTNERSHIP pour lequel aucune fiche immobilière établie sous un numéro d'ordre n'a été ouverte au Registre des droits réels d'exploitation de ressources de l'État.

Le claim minier s'exerçant et situé en la Ville de Fermont, circonscription foncière de Saguenay, portant le numéro CDC99951 inscrit au Registre public des droits miniers, réels et immobiliers tenu par le Ministère de l'Énergie et des Ressources naturelles au nom de BLOOM LAKE GENERAL PARTNER LIMITED, à titre et en sa qualité de « *general partner* » de THE BLOOM LAKE IRON ORE MINE LIMITED PARTNERSHIP pour lequel aucune fiche immobilière établie sous un numéro d'ordre n'a été ouverte au Registre des droits réels d'exploitation de ressources de l'État.

Le claim minier s'exerçant et situé en la Ville de Fermont, circonscription foncière de Saguenay, portant le numéro

CDC99952 inscrit au Registre public des droits miniers, réels et immobiliers tenu par le Ministère de l'Énergie et des Ressources naturelles au nom de BLOOM LAKE GENERAL PARTNER LIMITED, à titre et en sa qualité de « *general partner* » de THE BLOOM LAKE IRON ORE MINE LIMITED PARTNERSHIP pour lequel aucune fiche immobilière établie sous un numéro d'ordre n'a été ouverte au Registre des droits réels d'exploitation de ressources de l'État.

Le claim minier s'exerçant et situé en la Ville de Fermont, circonscription foncière de Saguenay, portant le numéro CDC99953 inscrit au Registre public des droits miniers, réels et immobiliers tenu par le Ministère de l'Énergie et des Ressources naturelles au nom de BLOOM LAKE GENERAL PARTNER LIMITED, à titre et en sa qualité de « *general partner* » de THE BLOOM LAKE IRON ORE MINE LIMITED PARTNERSHIP pour lequel aucune fiche immobilière établie sous un numéro d'ordre n'a été ouverte au Registre des droits réels d'exploitation de ressources de l'État.

Le claim minier s'exerçant et situé en la Ville de Fermont, circonscription foncière de Saguenay, portant le numéro CDC99954 inscrit au Registre public des droits miniers, réels et immobiliers tenu par le Ministère de l'Énergie et des Ressources naturelles au nom de BLOOM LAKE GENERAL PARTNER LIMITED, à titre et en sa qualité de « *general partner* » de THE BLOOM LAKE IRON ORE MINE LIMITED PARTNERSHIP pour lequel aucune fiche immobilière établie sous un numéro d'ordre n'a été ouverte au Registre des droits réels d'exploitation de ressources de l'État.

Le claim minier s'exerçant et situé en la Ville de Fermont, circonscription foncière de Saguenay, portant le numéro CDC99956 inscrit au Registre public des droits miniers, réels et immobiliers tenu par le Ministère de l'Énergie et des Ressources naturelles au nom de BLOOM LAKE GENERAL PARTNER LIMITED, à titre et en sa qualité de « *general partner* » de THE BLOOM LAKE IRON ORE MINE LIMITED PARTNERSHIP pour lequel aucune fiche immobilière établie sous un numéro d'ordre n'a

été ouverte au Registre des droits réels d'exploitation de ressources de l'État.

Le claim minier s'exerçant et situé en la Ville de Fermont, circonscription foncière de Saguenay, portant le numéro CDC99957 inscrit au Registre public des droits miniers, réels et immobiliers tenu par le Ministère de l'Énergie et des Ressources naturelles au nom de BLOOM LAKE GENERAL PARTNER LIMITED, à titre et en sa qualité de « *general partner* » de THE BLOOM LAKE IRON ORE MINE LIMITED PARTNERSHIP pour lequel aucune fiche immobilière établie sous un numéro d'ordre n'a été ouverte au Registre des droits réels d'exploitation de ressources de l'État.

Le claim minier s'exerçant et situé dans le Territoire non-organisé de Rivière-Mouchalagane, circonscription foncière de Saguenay, portant le numéro CDC99969 inscrit au Registre public des droits miniers, réels et immobiliers tenu par le Ministère de l'Énergie et des Ressources naturelles au nom de BLOOM LAKE GENERAL PARTNER LIMITED, à titre et en sa qualité de « *general partner* » de THE BLOOM LAKE IRON ORE MINE LIMITED PARTNERSHIP pour lequel aucune fiche immobilière établie sous un numéro d'ordre n'a été ouverte au Registre des droits réels d'exploitation de ressources de l'État.

Le claim minier s'exerçant et situé dans le Territoire non-organisé de Rivière-Mouchalagane, circonscription foncière de Saguenay, portant le numéro CDC99970 inscrit au Registre public des droits miniers, réels et immobiliers tenu par le Ministère de l'Énergie et des Ressources naturelles au nom de BLOOM LAKE GENERAL PARTNER LIMITED, à titre et en sa qualité de « *general partner* » de THE BLOOM LAKE IRON ORE MINE LIMITED PARTNERSHIP pour lequel aucune fiche immobilière établie sous un numéro d'ordre n'a été ouverte au Registre des droits réels d'exploitation de ressources de l'État.

Le claim minier s'exerçant et situé dans le Territoire non-organisé de Rivière-Mouchalagane, circonscription foncière de Saguenay, portant le numéro CDC99971 inscrit au Registre public des droits

miniers, réels et immobiliers tenu par le Ministère de l'Énergie et des Ressources naturelles au nom de BLOOM LAKE GENERAL PARTNER LIMITED, à titre et en sa qualité de « *general partner* » de THE BLOOM LAKE IRON ORE MINE LIMITED PARTNERSHIP pour lequel aucune fiche immobilière établie sous un numéro d'ordre n'a été ouverte au Registre des droits réels d'exploitation de ressources de l'État.

Le claim minier s'exerçant et situé dans le Territoire non-organisé de Rivière-Mouchalagane, circonscription foncière de Saguenay, portant le numéro CDC99972 inscrit au Registre public des droits miniers, réels et immobiliers tenu par le Ministère de l'Énergie et des Ressources naturelles au nom de BLOOM LAKE GENERAL PARTNER LIMITED, à titre et en sa qualité de « *general partner* » de THE BLOOM LAKE IRON ORE MINE LIMITED PARTNERSHIP pour lequel aucune fiche immobilière établie sous un numéro d'ordre n'a été ouverte au Registre des droits réels d'exploitation de ressources de l'État.

Le claim minier s'exerçant et situé en la Ville de Fermont et dans le Territoire non-organisé de Rivière-Mouchalagane, circonscription foncière de Saguenay, portant le numéro CDC2082925 inscrit au Registre public des droits miniers, réels et immobiliers tenu par le Ministère de l'Énergie et des Ressources naturelles au nom de BLOOM LAKE GENERAL PARTNER LIMITED, à titre et en sa qualité de « *general partner* » de THE BLOOM LAKE IRON ORE MINE LIMITED PARTNERSHIP pour lequel aucune fiche immobilière établie sous un numéro d'ordre n'a été ouverte au Registre des droits réels d'exploitation de ressources de l'État.

Le claim minier s'exerçant et situé en la Ville de Fermont, circonscription foncière de Saguenay, portant le numéro CDC2082970 inscrit au Registre public des droits miniers, réels et immobiliers tenu par le Ministère de l'Énergie et des Ressources naturelles au nom de BLOOM LAKE GENERAL PARTNER LIMITED, à titre et en sa qualité de « *general partner* » de THE BLOOM LAKE IRON ORE MINE LIMITED PARTNERSHIP pour lequel aucune fiche immobilière établie sous un numéro d'ordre n'a été ouverte au Registre des droits réels d'exploitation de

ressources de l'État.

La Créancière requière l'Officier de la publicité des droits de la circonscription foncière de Saguenay de publier le présent Avis d'hypothèque légale à l'index des noms pour les claims ci-dessus désignés pour lesquels aucune fiche immobilière établie sous un numéro d'ordre n'a été ouverte au Registre des droits réels d'exploitation de ressources de l'État, circonscription foncière de Saguenay.

DÉSIGNATION DU BIEN AU REGISTRE PUBLIC DES DROITS MINIER, RÉELS ET IMMOBILIERS DU MINISTÈRE DE L'ÉNERGIE ET DES RESSOURCES NATURELLES

Droit	Numero
Bail Minier	BM877
Claim Minier	CDC98977
Claim Minier	CDC98978
Claim Minier	CDC98986
Claim Minier	CDC98994
Claim Minier	CDC98995
Claim Minier	CDC99884
Claim Minier	CDC99885
Claim Minier	CDC99886
Claim Minier	CDC99887
Claim Minier	CDC99888
Claim Minier	CDC99889
Claim Minier	CDC99890
Claim Minier	CDC99891
Claim Minier	CDC99892
Claim Minier	CDC99894
Claim Minier	CDC99895
Claim Minier	CDC99896
Claim Minier	CDC99897
Claim Minier	CDC99898
Claim Minier	CDC99902

Droit	Numero
Claim Minier	CDC99903
Claim Minier	CDC99904
Claim Minier	CDC99905
Claim Minier	CDC99910
Claim Minier	CDC99911
Claim Minier	CDC99918
Claim Minier	CDC99919
Claim Minier	CDC99935
Claim Minier	CDC99936
Claim Minier	CDC99937
Claim Minier	CDC99938
Claim Minier	CDC99939
Claim Minier	CDC99951
Claim Minier	CDC99952
Claim Minier	CDC99953
Claim Minier	CDC99954
Claim Minier	CDC99956
Claim Minier	CDC99957
Claim Minier	CDC99965
Claim Minier	CDC99966
Claim Minier	CDC99967
Claim Minier	CDC99968
Claim Minier	CDC99969
Claim Minier	CDC99970
Claim Minier	CDC99971
Claim Minier	CDC99972
Claim Minier	CDC1133844
Claim Minier	CDC1133845
Claim Minier	CDC1133846
Claim Minier	CDC1133847
Claim Minier	CDC2082920
Claim Minier	CDC2082921
Claim Minier	CDC2082922

Droit	Numero
Claim Minier	CDC2082923
Claim Minier	CDC2082925
Claim Minier	CDC2082926
Claim Minier	CDC2082927
Claim Minier	CDC2082928
Claim Minier	CDC2082929
Claim Minier	CDC2082930
Claim Minier	CDC2082931
Claim Minier	CDC2082932
Claim Minier	CDC2082933
Claim Minier	CDC2082934
Claim Minier	CDC2082935
Claim Minier	CDC2082936
Claim Minier	CDC2082937
Claim Minier	CDC2082938
Claim Minier	CDC2082939
Claim Minier	CDC2082940
Claim Minier	CDC2082941
Claim Minier	CDC2082942
Claim Minier	CDC2082943
Claim Minier	CDC2082944
Claim Minier	CDC2082945
Claim Minier	CDC2082946
Claim Minier	CDC2082947
Claim Minier	CDC2082948
Claim Minier	CDC2082949
Claim Minier	CDC2082950
Claim Minier	CDC2082951
Claim Minier	CDC2082952
Claim Minier	CDC2082953
Claim Minier	CDC2082954
Claim Minier	CDC2082955
Claim Minier	CDC2082956


Droit	Numero
Claim Minier	CDC2082957
Claim Minier	CDC2082958
Claim Minier	CDC2082959
Claim Minier	CDC2082960
Claim Minier	CDC2082961
Claim Minier	CDC2082962
Claim Minier	CDC2082963
Claim Minier	CDC2082964
Claim Minier	CDC2082965
Claim Minier	CDC2082966
Claim Minier	CDC2082967
Claim Minier	CDC2082968
Claim Minier	CDC2082969
Claim Minier	CDC2082970
Claim Minier	CDC2082971
Claim Minier	CDC2082972
Claim Minier	CDC2082973
Claim Minier	CDC2082974
Claim Minier	CDC2082975
Claim Minier	CDC2082976
Claim Minier	CDC2082977
Claim Minier	CDC2082978
Claim Minier	CDC2082979
Claim Minier	CDC2082980
Claim Minier	CDC2082981
Claim Minier	CDC2177003
Claim Minier	CDC2183070
Claim Minier	CDC2188096

Les services fournis, de même que les travaux exécutés par la Créancière et/ou les matériaux fournis par la Créancière, le cas échéant, ont apporté une plus-value à l'immeuble ci-dessus désigné pour un montant au moins égal sinon supérieur à la somme de

qui est due à la Créancière.

Signé, à Sept-Iles, ce 12 février 2015

Par :



Hubert Besnier, avocat
BESNIER, DION, RONDEAU,
s.e.n.c.
865, boulevard Laure
Sept-Iles (Québec) G4R 1Y6
Tel : 418-962-9775

DÉCLARATION D'ATTESTATION

RE : Avis d'hypothèque légale d'une personne ayant participé à la construction ou à la rénovation d'un immeuble signé à Sept-Îles, le 12 février 2015, par Me Hubert Besnier, procureur de la Créancière, 3858031 CANADA INC.

Je soussignée, Marie-Hélène Besnier, avocate, exerçant ma profession au sein de l'étude Besnier, Dion, Rondeau, s.e.n.c, située au 865, boulevard Laure, à Sept-Îles, province de Québec, G4R 1Y6, atteste que:

1. J'ai vérifié l'identité, la qualité et la capacité des parties;
2. Le présent document traduit la volonté exprimée par les parties;
3. Le présent document est valide quant à sa forme.

Attesté à Sept-Îles, ce 12 février 2015



Me Marie-Hélène Besnier, avocate
BESNIER DION RONDEAU, s.e.n.c.
865, boulevard Laure,
Sept-Îles (Québec) G4R 1Y6

No

**BUREAU DE LA PUBLICITÉ DES DROITS
DE LA CIRCONSCRIPTION FONCIÈRE DE
SAGUENAY**

MINISTÈRE DE L'ÉNERGIE ET DES RESSOURCES
NATURELLES
THE BLOOM LAKE IRON ORE MINE LIMITED
PARTNERSHIP
BLOOM LAKE GENERAL PARTNER LIMITED

AVIS D'HYPOTHÈQUE LÉGALE D'UNE PERSONNE
AYANT PARTICIPÉ À LA CONSTRUCTION OU LA
RENOVATION D'UN IMMEUBLE (ART. 2724 ET SS.
AINSI QUE L'ART. 3034 C.C.Q.)

ORIGINAL

Me Luc Dion

865, boulevard Laure
Sept-Îles (Québec) G4R 1Y6
Tél.: 418 962-9775
Fax: (418) 968-6806

SOCIÉTÉ EN NOM COLLECTIF



BESNIER DION RONDEAU

AVOCATS

Notre dossier : 9754-1

3858031 CANADA INC.

Créancier (e)
VS

MINISTÈRE DE L'ÉNERGIE ET DES
RESSOURCES NATURELLES ET ALS.

Débiteur (trice)

RAPPORT

Je, soussigné(e), Bernard Lévesque, huissier de justice de la province de Québec, ayant un bureau d'affaires au 7 J.Bte-Franquelin, Baie-Comeau, QC, CANADA, G4Z 2E5, certifie sous mon serment d'office que:

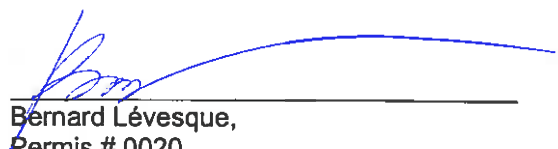
LE 13 février 2015

J'ai déposé au Bureau de l'Officier de la publicité des Droits, au 625, Boul. Laflèche, Baie-Comeau, pour fins de PUBLICATION, ORIGINAL de la procédure suivante: * LE PRÉSENT AVIS D'HYPOTHÈQUE LÉGALE D'UNE PERSONNE AYANT PARTICIPÉ À LA CONSTRUCTION OU LA RÉNOVATION D'UN IMMEUBLE (Arts. 2724 et suiv. ainsi que l'art. 3034 C.c.Q.), DÉCLARATION D'ATTESTATION ET AVIS D'ADRESSE (art. 3017 et 3022 ET SS. C.c.Q. , art. 41, 45, et ss, art. 59 et 60 du règlement)*

J'en fais le présent rapport pour servir et valoir ce que de droit.

Baie-Comeau, ce 13 février 2015

Publication	27,80 \$
Extra-judiciaire	89,20 \$
Expédition par télécopieur	2,20 \$
Poste	2,95 \$
Kilométrage	22,35 \$
SOUS-TOTAL	144,50 \$
TPS	7,23 \$
TVQ	14,41 \$
TOTAL	166,14 \$


Bernard Lévesque,
Permis # 0020

BESNIER, DION RONDEAU, AVOCATS (4189629775) (S) ADMIN E0213 I0216-15:53 REF:25571-1-1-1

v/d : 9754-1

ÉTUDE BERNARD LEVESQUE, HUISSIERS DE JUSTICE INC.

7 J.Bte-Franquelin

Baie-Comeau, QC, CA, G4Z 2E5

Tél. : (418) 296-6658 Fax : (418) 296-6659

T.P.S. : 841515455RT0001 T.V.Q. : 1215758504TQ0001



No. 500-11-048114-157

COUR SUPÉRIEURE
CHAMBRE COMMERCIALE
DISTRICT DE MINGAN

**IN THE MATTER OF THE PLAN OF COMPROMISE OR
ARRANGEMENT OF : BLOOM LAKE GENERAL
PARTENER LIMITED**

QUINTO MINING CORPORATION

8568391 CANADAN LIMITED

CLIFFS QUEBEC IRON MINING ULC

Requérantes

et

**THE BLOOM LAKE IRON ORE MINE LIMITED
PARTNERSHIP**

BLOOM LAKE RAILWAY COMPANY LIMITED

Mises en cause

et

FTI CONSULTING CANADA INC.

et

**3858031 CANADA INC, personne morale de droit privé,
faisant affaire sous les nom et raison sociale de ASSI**

Contrôleur

Créancière

R-ASSI-4

ORIGINAL

Me Hubert Besnier
BESNIER DION RONDEAU s.e.n.c.
865, boulevard Laure
Sept-Îles (Québec) G4R 1Y6
Tél.: 418 962-9775
Fax: (418) 968-6806

BD0994

Notre dossier : 9754-1

CANADA
PROVINCE DE QUÉBEC
BUREAU DE LA PUBLICITÉ DES DROITS
DE LA CIRCONSCRIPTION FONCIÈRE
DE SAGUENAY

**PRÉAVIS D'EXERCICE DU DROIT HYPOTHÉCAIRE
DE VENTE SOUS CONTRÔLE DE JUSTICE
(Art. 2757 et suiv. et 2791 et suiv. C.c.Q.)**

DATE ET LIEU :

Le 15 mai 2015 à Sept-Îles, province de Québec.

NATURE DU DROIT HYPOTHÉCAIRE EXERCÉ :

Vente sous contrôle de justice (selon les articles 2791 et suivants du *Code civil du Québec*), le tout sans préjudice aux autres droits et recours de la Créancière.

PERSONNE DONNANT LE PRÉAVIS ET CRÉANCIÈRE :

3858031 CANADA INC., PERSONNE MORALE DE DROIT PRIVÉ, FAISANT AFFAIRE SOUS LES NOM ET RAISON SOCIALE DE ASSI ayant sa place d'affaire au 287, boulevard des Montagnais, à Sept-Îles (Uashat), province de Québec, G4R 5R1, district judiciaire de Mingan, représenté par Me Hubert Besnier, son procureur, dûment autorisé à agir aux présentes, tel qu'il le déclare.

DÉSIGNATION DES PERSONNES VISÉES PAR LE PRÉAVIS :

MINISTÈRE DE L'ÉNERGIE ET DES RESSOURCES NATURELLES, dont le bureau de la sous-ministre est situé aux 5 700, 4^e avenue Ouest, bureau A 301, en la ville de Québec, dans le district judiciaire de Québec, province de Québec, G1H 6R1.

(Ci-après le « PROPRIÉTAIRE »)

BLOOM LAKE GENERAL PARTNER LIMITED (NEQ 1165995169), société par actions constituée en vertu de la *Loi sur les sociétés par actions*, L.R.O., c.B-16, ayant son domicile élu sis au 1155, rue University, bureau 508, en la ville de Montréal, dans le district judiciaire de Montréal, province de Québec, H3B 3A7 (à titre et en sa qualité de « general partner » de THE BLOOM LAKE IRON ORE MINE LIMITED PARTNERSHIP).

Et.

THE BLOOM LAKE IRON ORE MINE LIMITED PARTNERSHIP (NEQ 3365994436), société non constituée au Québec ayant son domicile élu sis au 1155, rue University, bureau 508, en la ville de Montréal, dans le district judiciaire de Montréal, province de Québec, H3B 3A7 (agissant et représentée par son commandite et « general partner » BLOOM LAKE GENERAL PARTNER LIMITED).

(Ci-après collectivement et/ou individuellement la « DÉBITRICE » (également propriétaires, locataires et/ou titulaires des droits miniers et d'exploitation visés par le présent Préavis).

ORIGINE DU DROIT HYPOTHÉCAIRE DE LA CRÉANCIÈRE :

L'hypothèque de la Créancière résulte d'un **Avis d'hypothèque légale**, en vertu des articles 2724 et 2726 et suivants du *Code civil du Québec*, inscrit au Bureau de la publicité des droits de la circonscription foncière de Saguenay, le 13 février 2015, sous le numéro **21 349 815**.

DÉSIGNATION DE L'IMMEUBLE HYPOTHÉQUÉ ET VISÉ PAR LE PRÉAVIS :

DÉSIGNATION

« Tous les droits, titres et intérêts de la DÉBITRICE dans les lots ci-après mentionnés, ainsi que dans toutes les constructions, rénovations, restaurations, améliorations et additions érigées sur les immeubles connus et désignés comme étant les lots numéros DEUX, TROIS, QUATRE, CINQ, SIX, SEPT ET HUIT (2,3,4,5,6, et 8) au cadastre officiel du Canton de Normanville, et le lot NEUF (9) au cadastre officiel du Canton de Lislois, tous dans la circonscription foncière de Saguenay.

Avec tout ce qui est ou sera incorporé, attaché, réuni ou uni par accession à ces immeubles et qui est considéré être immeuble en vertu de la Loi »

DÉSIGNATION DES DROITS RÉELS D'EXPLOITATION DE RESSOURCES DE L'ÉTAT POUR LESQUELS DES FICHES IMMOBILIÈRES ONT ÉTÉ ÉTABLIES SOUS UN NUMÉRO D'ORDRE AU REGISTRE DES DROITS RÉELS D'EXPLOITATION DE RESSOURCES DE L'ÉTAT :

Le Bail Minier 877 originellement consenti par le Gouvernement du Québec représenté par le Ministre des Ressources naturelles et de la Faune en faveur de CONSOLIDATED THOMPSON IRON MINES LIMITED, exécuté sous seing privé, à Québec, le 14 avril 2009, sous le numéro BM877, publié au Bureau de la publicité des droits de la circonscription foncière de Saguenay sous le numéro 16 115 887, connu et désigné comme étant la fiche immobilière établie sous le numéro d'ordre 97-A-821 au Registre des droits réels d'exploitation de ressources de l'État, pour la circonscription foncière de Saguenay.

Cet immeuble correspond en tout à celui qui a justifié l'établissement de ladite fiche immobilière.

Avec tous les droits réels d'exploitation de ressources de l'État, incluant les constructions, rénovations, restaurations, améliorations, réaménagements et additions et incluant, notamment, les parcs à résidus miniers, les ateliers, usines et autres installations nécessaires à des activités minières érigés sur ledit immeuble, le cas échéant.

Aux termes d'un acte de transfert publié au Bureau de la publicité des droits de la circonscription foncière de Saguenay, le 28 juillet 2009, sous le numéro 16 414 644, CONSOLIDATED THOMPSON IRON MINES LIMITED a transféré ses droits dans et lui résultant du Bail Minier BM877, dans la fiche immobilière établie sous le numéro d'ordre 97-A-821 et dans lesdites constructions, structures et additions à BLOOM LAKE GENERAL PARTNER LIMITED à titre et en sa qualité de « general partner » de THE BLOOM LAKE IRON ORE MINE LIMITED PARTNERSHIP.

Le claim minier portant le numéro CDC99894 inscrit au Registre public des droits miniers, réels et immobiliers tenu par le Ministère de l'Énergie et des Ressources naturelles et connu et désigné comme étant la fiche immobilière établie sous le numéro d'ordre 97-A-1 458 au Registre des droits réels d'exploitation de ressources de l'État, pour la circonscription foncière de Saguenay. Cet immeuble correspond en tout à celui qui a justifié l'établissement de ladite fiche immobilière.

Le claim minier portant le numéro CDC99895 inscrit au Registre public des droits miniers, réels et immobiliers tenu par le Ministère de l'Énergie et des Ressources naturelles et connu et désigné comme étant la fiche immobilière établie sous le numéro d'ordre 97-A-1 460 au Registre des droits réels d'exploitation de ressources de l'État, pour la circonscription foncière de Saguenay. Cet immeuble correspond en tout à celui qui a justifié l'établissement de ladite fiche immobilière.

Le claim minier portant le numéro CDC99902 inscrit au Registre public des droits miniers, réels et immobiliers tenu par le Ministère de l'Énergie et des Ressources naturelles et connu et désigné comme étant la fiche immobilière établie sous le numéro d'ordre 97-A-1 461 au Registre des droits réels d'exploitation de ressources de l'État, pour la circonscription foncière de Saguenay. Cet immeuble correspond en tout à celui qui a justifié l'établissement de ladite fiche immobilière.

Le claim minier portant le numéro CDC99903 inscrit au Registre public des droits miniers, réels et immobiliers tenu par le Ministère de l'Énergie et des Ressources naturelles et connu et désigné comme étant la fiche immobilière établie sous le numéro d'ordre 97-A-1 462 au Registre des droits réels d'exploitation de ressources de l'État, pour la circonscription foncière de Saguenay. Cet immeuble correspond en tout à celui qui a justifié l'établissement de ladite fiche immobilière.

Le claim minier portant le numéro CDC99910 inscrit au Registre public des droits miniers, réels et immobiliers tenu par le Ministère de l'Énergie et des Ressources naturelles et connu et désigné comme étant la fiche immobilière établie sous le numéro d'ordre 97-A-1 463 au Registre des droits réels d'exploitation de ressources de l'État, pour la circonscription foncière de Saguenay. Cet immeuble correspond en tout à celui qui a justifié l'établissement de ladite fiche immobilière.

Le claim minier portant le numéro CDC99911 inscrit au Registre public des droits miniers, réels et immobiliers tenu par le Ministère de l'Énergie et des Ressources naturelles et connu et désigné comme étant la fiche immobilière établie sous le numéro d'ordre 97-A-1 464 au Registre des droits réels d'exploitation de ressources de l'État, pour la circonscription foncière de Saguenay. Cet immeuble correspond en tout à celui qui a justifié l'établissement de ladite fiche immobilière.

Le claim minier portant le numéro CDC99918 inscrit au Registre public des droits miniers, réels et immobiliers tenu par le Ministère de l'Énergie et des Ressources naturelles et connu et désigné

comme étant la fiche immobilière établie sous le numéro d'ordre 97-A-1 467 au Registre des droits réels d'exploitation de ressources de l'État, pour la circonscription foncière de Saguenay. Cet immeuble correspond en tout à celui qui a justifié l'établissement de ladite fiche immobilière.

Le claim minier portant le numéro CDC99919 inscrit au Registre public des droits miniers, réels et immobiliers tenu par le Ministère de l'Énergie et des Ressources naturelles et connu et désigné comme étant la fiche immobilière établie sous le numéro d'ordre 97-A-1 465 au Registre des droits réels d'exploitation de ressources de l'État, pour la circonscription foncière de Saguenay. Cet immeuble correspond en tout à celui qui a justifié l'établissement de ladite fiche immobilière.

Le claim minier portant le numéro CDC99935 inscrit au Registre public des droits miniers, réels et immobiliers tenu par le Ministère de l'Énergie et des Ressources naturelles et connu et désigné comme étant la fiche immobilière établie sous le numéro d'ordre 97-A-1 466 au Registre des droits réels d'exploitation de ressources de l'État, pour la circonscription foncière de Saguenay. Cet immeuble correspond en tout à celui qui a justifié l'établissement de ladite fiche immobilière.

Le claim minier portant le numéro CDC98965 inscrit au Registre public des droits miniers, réels et immobiliers tenu par le Ministère de l'Énergie et des Ressources naturelles et connu et désigné comme étant la fiche immobilière établie sous le numéro d'ordre 97-A-1 467 au Registre des droits réels d'exploitation de ressources de l'État, pour la circonscription foncière de Saguenay. Cet immeuble correspond en tout à celui qui a justifié l'établissement de ladite fiche immobilière.

Le claim minier portant le numéro CDC99966 inscrit au Registre public des droits miniers, réels et immobiliers tenu par le Ministère de l'Énergie et des Ressources naturelles et connu et désigné comme étant la fiche immobilière établie sous le numéro d'ordre 97-A-1 468 au Registre des droits réels d'exploitation de ressources de l'État, pour la circonscription foncière de Saguenay. Cet immeuble correspond en tout à celui qui a justifié l'établissement de ladite fiche immobilière.

Le claim minier portant le numéro CDC99967 inscrit au Registre public des droits miniers, réels et immobiliers tenu par le Ministère de l'Énergie et des Ressources naturelles et connu et désigné comme étant la fiche immobilière établie sous le numéro d'ordre 97-A-1 469 au Registre des droits réels d'exploitation de ressources de l'État, pour la circonscription foncière de Saguenay. Cet

Immeuble correspond en tout à celui qui a justifié l'établissement de ladite fiche immobilière.

Le claim minier portant le numéro CDC99968 inscrit au Registre public des droits miniers, réels et immobiliers tenu par le Ministère de l'Énergie et des Ressources naturelles et connu et désigné comme étant la fiche immobilière établie sous le numéro d'ordre 97-A-1 470 au Registre des droits réels d'exploitation de ressources de l'État, pour la circonscription foncière de Saguenay. Cet immeuble correspond en tout à celui qui a justifié l'établissement de ladite fiche immobilière.

Le claim minier portant le numéro CDC1133844 inscrit au Registre public des droits miniers, réels et immobiliers tenu par le Ministère de l'Énergie et des Ressources naturelles et connu et désigné comme étant la fiche immobilière établie sous le numéro d'ordre 97-A-1 471 au Registre des droits réels d'exploitation de ressources de l'État, pour la circonscription foncière de Saguenay. Cet immeuble correspond en tout à celui qui a justifié l'établissement de ladite fiche immobilière.

Le claim minier portant le numéro CDC1133845 inscrit au Registre public des droits miniers, réels et immobiliers tenu par le Ministère de l'Énergie et des Ressources naturelles et connu et désigné comme étant la fiche immobilière établie sous le numéro d'ordre 97-A-1 472 au Registre des droits réels d'exploitation de ressources de l'État, pour la circonscription foncière de Saguenay. Cet immeuble correspond en tout à celui qui a justifié l'établissement de ladite fiche immobilière.

Le claim minier portant le numéro CDC1133846 inscrit au Registre public des droits miniers, réels et immobiliers tenu par le Ministère de l'Énergie et des Ressources naturelles et connu et désigné comme étant la fiche immobilière établie sous le numéro d'ordre 97-A-1 473 au Registre des droits réels d'exploitation de ressources de l'État, pour la circonscription foncière de Saguenay. Cet immeuble correspond en tout à celui qui a justifié l'établissement de ladite fiche immobilière.

Le claim minier portant le numéro CDC1133847 inscrit au Registre public des droits miniers, réels et immobiliers tenu par le Ministère de l'Énergie et des Ressources naturelles et connu et désigné comme étant la fiche immobilière établie sous le numéro d'ordre 97-A-1 474 au Registre des droits réels d'exploitation de ressources de l'État, pour la circonscription foncière de Saguenay. Cet immeuble correspond en tout à celui qui a justifié l'établissement de ladite fiche immobilière.

Le claim minier portant le numéro CDC2082920 inscrit au Registre public des droits miniers, réels et immobiliers tenu par le Ministère de l'Énergie et des Ressources naturelles et connu et désigné comme étant la fiche immobilière établie sous le numéro d'ordre 97-A-1 475 au Registre des droits réels d'exploitation de ressources de l'État, pour la circonscription foncière de Saguenay. Cet immeuble correspond en tout à celui qui a justifié l'établissement de ladite fiche immobilière.

Le claim minier portant le numéro CDC2082921 inscrit au Registre public des droits miniers, réels et immobiliers tenu par le Ministère de l'Énergie et des Ressources naturelles et connu et désigné comme étant la fiche immobilière établie sous le numéro d'ordre 97-A-1 476 au Registre des droits réels d'exploitation de ressources de l'État, pour la circonscription foncière de Saguenay. Cet immeuble correspond en tout à celui qui a justifié l'établissement de ladite fiche immobilière.

Le claim minier portant le numéro CDC2082922 inscrit au Registre public des droits miniers, réels et immobiliers tenu par le Ministère de l'Énergie et des Ressources naturelles et connu et désigné comme étant la fiche immobilière établie sous le numéro d'ordre 97-A-1 477 au Registre des droits réels d'exploitation de ressources de l'État, pour la circonscription foncière de Saguenay. Cet immeuble correspond en tout à celui qui a justifié l'établissement de ladite fiche immobilière.

Le claim minier portant le numéro CDC2082923 inscrit au Registre public des droits miniers, réels et immobiliers tenu par le Ministère de l'Énergie et des Ressources naturelles et connu et désigné comme étant la fiche immobilière établie sous le numéro d'ordre 97-A-1 478 au Registre des droits réels d'exploitation de ressources de l'État, pour la circonscription foncière de Saguenay. Cet immeuble correspond en tout à celui qui a justifié l'établissement de ladite fiche immobilière.

Le claim minier portant le numéro CDC2082926 inscrit au Registre public des droits miniers, réels et immobiliers tenu par le Ministère de l'Énergie et des Ressources naturelles et connu et désigné comme étant la fiche immobilière établie sous le numéro d'ordre 97-A-1 479 au Registre des droits réels d'exploitation de ressources de l'État, pour la circonscription foncière de Saguenay. Cet immeuble correspond en tout à celui qui a justifié l'établissement de ladite fiche immobilière.

Le claim minier portant le numéro CDC2082927 inscrit au Registre public des droits miniers, réels et immobiliers tenu par le Ministère de l'Énergie et des Ressources naturelles et connu et désigné

comme étant la fiche immobilière établie sous le numéro d'ordre 97-A-1 480 au Registre des droits réels d'exploitation de ressources de l'État, pour la circonscription foncière de Saguenay. Cet immeuble correspond en tout à celui qui a justifié l'établissement de ladite fiche immobilière.

Le claim minier portant le numéro CDC2082928 inscrit au Registre public des droits miniers, réels et immobiliers tenu par le Ministère de l'Énergie et des Ressources naturelles et connu et désigné comme étant la fiche immobilière établie sous le numéro d'ordre 97-A-1 481 au Registre des droits réels d'exploitation de ressources de l'État, pour la circonscription foncière de Saguenay. Cet immeuble correspond en tout à celui qui a justifié l'établissement de ladite fiche immobilière.

Le claim minier portant le numéro CDC2082929 inscrit au Registre public des droits miniers, réels et immobiliers tenu par le Ministère de l'Énergie et des Ressources naturelles et connu et désigné comme étant la fiche immobilière établie sous le numéro d'ordre 97-A-1 482 au Registre des droits réels d'exploitation de ressources de l'État, pour la circonscription foncière de Saguenay. Cet immeuble correspond en tout à celui qui a justifié l'établissement de ladite fiche immobilière.

Le claim minier portant le numéro CDC2082930 inscrit au Registre public des droits miniers, réels et immobiliers tenu par le Ministère de l'Énergie et des Ressources naturelles et connu et désigné comme étant la fiche immobilière établie, sous le numéro d'ordre 97-A-1 483 au Registre des droits réels d'exploitation de ressources de l'État, pour la circonscription foncière de Saguenay. Cet immeuble correspond en tout à celui qui a justifié l'établissement de ladite fiche immobilière.

Le claim minier portant le numéro CDC2082931 inscrit au Registre public des droits miniers, réels et immobiliers tenu par le Ministère de l'Énergie et des Ressources naturelles et connu et désigné comme étant la fiche immobilière établie sous le numéro d'ordre 97-A-1 484 au Registre des droits réels d'exploitation de ressources de l'État, pour la circonscription foncière de Saguenay. Cet immeuble correspond en tout à celui qui a justifié l'établissement de ladite fiche immobilière.

Le claim minier portant le numéro CDC2082932 inscrit au Registre public des droits miniers, réels et immobiliers tenu par le Ministère de l'Énergie et des Ressources naturelles et connu et désigné comme étant la fiche immobilière établie sous le numéro d'ordre 97-A-1 485 au Registre des droits réels d'exploitation de ressources de l'État, pour la circonscription foncière de Saguenay. Cet

Immeuble correspond en tout à celui qui a justifié l'établissement de ladite fiche immobilière.

Le claim minier portant le numéro CDC2082933 inscrit au Registre public des droits miniers, réels et immobiliers tenu par le Ministère de l'Énergie et des Ressources naturelles et connu et désigné comme étant la fiche immobilière établie sous le numéro d'ordre 97-A-1 486 au Registre des droits réels d'exploitation de ressources de l'État, pour la circonscription foncière de Saguenay. Cet immeuble correspond en tout à celui qui a justifié l'établissement de ladite fiche immobilière.

Le claim minier portant le numéro CDC2082934 inscrit au Registre public des droits miniers, réels et immobiliers tenu par le Ministère de l'Énergie et des Ressources naturelles et connu et désigné comme étant la fiche immobilière établie sous le numéro d'ordre 97-A-1 488 au Registre des droits réels d'exploitation de ressources de l'État, pour la circonscription foncière de Saguenay. Cet immeuble correspond en tout à celui qui a justifié l'établissement de ladite fiche immobilière.

Le claim minier portant le numéro CDC2082935 inscrit au Registre public des droits miniers, réels et immobiliers tenu par le Ministère de l'Énergie et des Ressources naturelles et connu et désigné comme étant la fiche immobilière établie sous le numéro d'ordre 97-A-1 489 au Registre des droits réels d'exploitation de ressources de l'État, pour la circonscription foncière de Saguenay. Cet immeuble correspond en tout à celui qui a justifié l'établissement de ladite fiche immobilière.

Le claim minier portant le numéro CDC2082936 inscrit au Registre public des droits miniers, réels et immobiliers tenu par le Ministère de l'Énergie et des Ressources naturelles et connu et désigné comme étant la fiche immobilière établie sous le numéro d'ordre 97-A-1 490 au Registre des droits réels d'exploitation de ressources de l'État, pour la circonscription foncière de Saguenay. Cet immeuble correspond en tout à celui qui a justifié l'établissement de ladite fiche immobilière.

Le claim minier portant le numéro CDC2082937 inscrit au Registre public des droits miniers, réels et immobiliers tenu par le Ministère de l'Énergie et des Ressources naturelles et connu et désigné comme étant la fiche immobilière établie sous le numéro d'ordre 97-A-1 491 au Registre des droits réels d'exploitation de ressources de l'État, pour la circonscription foncière de Saguenay. Cet immeuble correspond en tout à celui qui a justifié l'établissement de ladite fiche immobilière.

Le claim minier portant le numéro CDC2082938 inscrit au Registre public des droits miniers, réels et immobiliers tenu par le Ministère de l'Énergie et des Ressources naturelles et connu et désigné comme étant la fiche immobilière établie sous le numéro d'ordre 97-A-1 492 au Registre des droits réels d'exploitation de ressources de l'État, pour la circonscription foncière de Saguenay. Cet immeuble correspond en tout à celui qui a justifié l'établissement de ladite fiche immobilière.

Le claim minier portant le numéro CDC2082939 inscrit au Registre public des droits miniers, réels et immobiliers tenu par le Ministère de l'Énergie et des Ressources naturelles et connu et désigné comme étant la fiche immobilière établie sous le numéro d'ordre 97-A-1 493 au Registre des droits réels d'exploitation de ressources de l'État, pour la circonscription foncière de Saguenay. Cet immeuble correspond en tout à celui qui a justifié l'établissement de ladite fiche immobilière.

Le claim minier portant le numéro CDC2082940 inscrit au Registre public des droits miniers, réels et immobiliers tenu par le Ministère de l'Énergie et des Ressources naturelles et connu et désigné comme étant la fiche immobilière établie sous le numéro d'ordre 97-A-1 494 au Registre des droits réels d'exploitation de ressources de l'État, pour la circonscription foncière de Saguenay. Cet immeuble correspond en tout à celui qui a justifié l'établissement de ladite fiche immobilière.

Le claim minier portant le numéro CDC2082941 inscrit au Registre public des droits miniers, réels et immobiliers tenu par le Ministère de l'Énergie et des Ressources naturelles et connu et désigné comme étant la fiche immobilière établie sous le numéro d'ordre 97-A-1 495 au Registre des droits réels d'exploitation de ressources de l'État, pour la circonscription foncière de Saguenay. Cet immeuble correspond en tout à celui qui a justifié l'établissement de ladite fiche immobilière.

Le claim minier portant le numéro CDC2082942 inscrit au Registre public des droits miniers, réels et immobiliers tenu par le Ministère de l'Énergie et des Ressources naturelles et connu et désigné comme étant la fiche immobilière établie sous le numéro d'ordre 97-A-1 496 au Registre des droits réels d'exploitation de ressources de l'État, pour la circonscription foncière de Saguenay. Cet immeuble correspond en tout à celui qui a justifié l'établissement de ladite fiche immobilière.

Le claim minier portant le numéro CDC2082943 inscrit au Registre public des droits miniers, réels et immobiliers tenu par le Ministère de l'Énergie et des Ressources naturelles et connu et désigné

comme étant la fiche immobilière établie sous le numéro d'ordre 97-A-1 497 au Registre des droits réels d'exploitation de ressources de l'État, pour la circonscription foncière de Saguenay. Cet immeuble correspond en tout à celui qui a justifié l'établissement de ladite fiche immobilière.

Le claim minier portant le numéro CDC2082944 inscrit au Registre public des droits miniers, réels et immobiliers tenu par le Ministère de l'Énergie et des Ressources naturelles et connu et désigné comme étant la fiche immobilière établie sous le numéro d'ordre 97-A-1 498 au Registre des droits réels d'exploitation de ressources de l'État, pour la circonscription foncière de Saguenay. Cet immeuble correspond en tout à celui qui a justifié l'établissement de ladite fiche immobilière.

Le claim minier portant le numéro CDC2082945 inscrit au Registre public des droits miniers, réels et immobiliers tenu par le Ministère de l'Énergie et des Ressources naturelles et connu et désigné comme étant la fiche immobilière établie sous le numéro d'ordre 97-A-1 499 au Registre des droits réels d'exploitation de ressources de l'État, pour la circonscription foncière de Saguenay. Cet immeuble correspond en tout à celui qui a justifié l'établissement de ladite fiche immobilière.

Le claim minier portant le numéro CDC2082946 inscrit au Registre public des droits miniers, réels et immobiliers tenu par le Ministère de l'Énergie et des Ressources naturelles et connu et désigné comme étant la fiche immobilière établie sous le numéro d'ordre 97-A-1 500 au Registre des droits réels d'exploitation de ressources de l'État, pour la circonscription foncière de Saguenay. Cet immeuble correspond en tout à celui qui a justifié l'établissement de ladite fiche immobilière.

Le claim minier portant le numéro CDC2082947 inscrit au Registre public des droits miniers, réels et immobiliers tenu par le Ministère de l'Énergie et des Ressources naturelles et connu et désigné comme étant la fiche immobilière établie sous le numéro d'ordre 97-A-1 501 au Registre des droits réels d'exploitation de ressources de l'État, pour la circonscription foncière de Saguenay. Cet immeuble correspond en tout à celui qui a justifié l'établissement de ladite fiche immobilière.

Le claim minier portant le numéro CDC2082948 inscrit au Registre public des droits miniers, réels et immobiliers tenu par le Ministère de l'Énergie et des Ressources naturelles et connu et désigné comme étant la fiche immobilière établie sous le numéro d'ordre 97-A-1 502 au Registre des droits réels d'exploitation de ressources de l'État, pour la circonscription foncière de Saguenay. Cet

immeuble correspond en tout à celui qui a justifié l'établissement de ladite fiche immobilière.

Le claim minier portant le numéro CDC2082949 inscrit au Registre public des droits miniers, réels et immobiliers tenu par le Ministère de l'Énergie et des Ressources naturelles et connu et désigné comme étant la fiche immobilière établie sous le numéro d'ordre 97-A-1 503 au Registre des droits réels d'exploitation de ressources de l'État, pour la circonscription foncière de Saguenay. Cet immeuble correspond en tout à celui qui a justifié l'établissement de ladite fiche immobilière.

Le claim minier portant le numéro CDC2082950 inscrit au Registre public des droits miniers, réels et immobiliers tenu par le Ministère de l'Énergie et des Ressources naturelles et connu et désigné comme étant la fiche immobilière établie sous le numéro d'ordre 97-A-1 504 au Registre des droits réels d'exploitation de ressources de l'État, pour la circonscription foncière de Saguenay. Cet immeuble correspond en tout à celui qui a justifié l'établissement de ladite fiche immobilière.

Le claim minier portant le numéro CDC2082951 inscrit au Registre public des droits miniers, réels et immobiliers tenu par le Ministère de l'Énergie et des Ressources naturelles et connu et désigné comme étant la fiche immobilière établie sous le numéro d'ordre 97-A-1 505 au Registre des droits réels d'exploitation de ressources de l'État, pour la circonscription foncière de Saguenay. Cet immeuble correspond en tout à celui qui a justifié l'établissement de ladite fiche immobilière.

Le claim minier portant le numéro CDC2082952 inscrit au Registre public des droits miniers, réels et immobiliers tenu par le Ministère de l'Énergie et des Ressources naturelles et connu et désigné comme étant la fiche immobilière établie sous le numéro d'ordre 97-A-1 506 au Registre des droits réels d'exploitation de ressources de l'État, pour la circonscription foncière de Saguenay. Cet immeuble correspond en tout à celui qui a justifié l'établissement de ladite fiche immobilière.

Le claim minier portant le numéro CDC2082953 inscrit au Registre public des droits miniers, réels et immobiliers tenu par le Ministère de l'Énergie et des Ressources naturelles et connu et désigné comme étant la fiche immobilière établie sous le numéro d'ordre 97-A-1 507 au Registre des droits réels d'exploitation de ressources de l'État, pour la circonscription foncière de Saguenay. Cet immeuble correspond en tout à celui qui a justifié l'établissement de ladite fiche immobilière.

Le claim minier portant le numéro CDC2082954 inscrit au Registre public des droits miniers, réels et immobiliers tenu par le Ministère de l'Énergie et des Ressources naturelles et connu et désigné comme étant la fiche immobilière établie sous le numéro d'ordre 97-A-1 508 au Registre des droits réels d'exploitation de ressources de l'État, pour la circonscription foncière de Saguenay. Cet immeuble correspond en tout à celui qui a justifié l'établissement de ladite fiche immobilière.

Le claim minier portant le numéro CDC2082955 inscrit au Registre public des droits miniers, réels et immobiliers tenu par le Ministère de l'Énergie et des Ressources naturelles et connu et désigné comme étant la fiche immobilière établie sous le numéro d'ordre 97-A-1 509 au Registre des droits réels d'exploitation de ressources de l'État, pour la circonscription foncière de Saguenay. Cet immeuble correspond en tout à celui qui a justifié l'établissement de ladite fiche immobilière.

Le claim minier portant le numéro CDC2082956 inscrit au Registre public des droits miniers, réels et immobiliers tenu par le Ministère de l'Énergie et des Ressources naturelles et connu et désigné comme étant la fiche immobilière établie sous le numéro d'ordre 97-A-1 510 au Registre des droits réels d'exploitation de ressources de l'État, pour la circonscription foncière de Saguenay. Cet immeuble correspond en tout à celui qui a justifié l'établissement de ladite fiche immobilière.

Le claim minier portant le numéro CDC2082957 inscrit au Registre public des droits miniers, réels et immobiliers tenu par le Ministère de l'Énergie et des Ressources naturelles et connu et désigné comme étant la fiche immobilière établie sous le numéro d'ordre 97-A-1 511 au Registre des droits réels d'exploitation de ressources de l'État, pour la circonscription foncière de Saguenay. Cet immeuble correspond en tout à celui qui a justifié l'établissement de ladite fiche immobilière.

Le claim minier portant le numéro CDC2082958 inscrit au Registre public des droits miniers, réels et immobiliers tenu par le Ministère de l'Énergie et des Ressources naturelles et connu et désigné comme étant la fiche immobilière établie sous le numéro d'ordre 97-A-1 512 au Registre des droits réels d'exploitation de ressources de l'État, pour la circonscription foncière de Saguenay. Cet immeuble correspond en tout à celui qui a justifié l'établissement de ladite fiche immobilière.

Le claim minier portant le numéro CDC2082959 inscrit au Registre public des droits miniers, réels et immobiliers tenu par le Ministère de l'Énergie et des Ressources naturelles et connu et désigné

comme étant la fiche immobilière établie sous le numéro d'ordre 97-A-1 513 au Registre des droits réels d'exploitation de ressources de l'État, pour la circonscription foncière de Saguenay. Cet immeuble correspond en tout à celui qui a justifié l'établissement de ladite fiche immobilière.

Le claim minier portant le numéro CDC2082960 inscrit au Registre public des droits miniers, réels et immobiliers tenu par le Ministère de l'Énergie et des Ressources naturelles et connu et désigné comme étant la fiche immobilière établie sous le numéro d'ordre 97-A-1 514 au Registre des droits réels d'exploitation de ressources de l'État, pour la circonscription foncière de Saguenay. Cet immeuble correspond en tout à celui qui a justifié l'établissement de ladite fiche immobilière.

Le claim minier portant le numéro CDC2082961 inscrit au Registre public des droits miniers, réels et immobiliers tenu par le Ministère de l'Énergie et des Ressources naturelles et connu et désigné comme étant la fiche immobilière établie sous le numéro d'ordre 97-A-1 515 au Registre des droits réels d'exploitation de ressources de l'État, pour la circonscription foncière de Saguenay. Cet immeuble correspond en tout à celui qui a justifié l'établissement de ladite fiche immobilière.

Le claim minier portant le numéro CDC2082962 inscrit au Registre public des droits miniers, réels et immobiliers tenu par le Ministère de l'Énergie et des Ressources naturelles et connu et désigné comme étant la fiche immobilière établie sous le numéro d'ordre 97-A-1 516 au Registre des droits réels d'exploitation de ressources de l'État, pour la circonscription foncière de Saguenay. Cet immeuble correspond en tout à celui qui a justifié l'établissement de ladite fiche immobilière.

Le claim minier portant le numéro CDC2082963 inscrit au Registre public des droits miniers, réels et immobiliers tenu par le Ministère de l'Énergie et des Ressources naturelles et connu et désigné comme étant la fiche immobilière établie sous le numéro d'ordre 97-A-1 517 au Registre des droits réels d'exploitation de ressources de l'État, pour la circonscription foncière de Saguenay. Cet immeuble correspond en tout à celui qui a justifié l'établissement de ladite fiche immobilière.

Le claim minier portant le numéro CDC2082964 inscrit au Registre public des droits miniers, réels et immobiliers tenu par le Ministère de l'Énergie et des Ressources naturelles et connu et désigné comme étant la fiche immobilière établie sous le numéro d'ordre 97-A-1 518 au Registre des droits réels d'exploitation de ressources de l'État, pour la circonscription foncière de Saguenay. Cet

Immeuble correspond en tout à celui qui a justifié l'établissement de ladite fiche immobilière.

Le claim minier portant le numéro CDC2082965 inscrit au Registre public des droits miniers, réels et immobiliers tenu par le Ministère de l'Énergie et des Ressources naturelles et connu et désigné comme étant la fiche immobilière établie sous le numéro d'ordre 97-A-1 519 au Registre des droits réels d'exploitation de ressources de l'État, pour la circonscription foncière de Saguenay. Cet immeuble correspond en tout à celui qui a justifié l'établissement de ladite fiche immobilière.

Le claim minier portant le numéro CDC2082966 inscrit au Registre public des droits miniers, réels et immobiliers tenu par le Ministère de l'Énergie et des Ressources naturelles et connu et désigné comme étant la fiche immobilière établie sous le numéro d'ordre 97-A-1 520 au Registre des droits réels d'exploitation de ressources de l'État, pour la circonscription foncière de Saguenay. Cet immeuble correspond en tout à celui qui a justifié l'établissement de ladite fiche immobilière.

Le claim minier portant le numéro CDC2082967 inscrit au Registre public des droits miniers, réels et immobiliers tenu par le Ministère de l'Énergie et des Ressources naturelles et connu et désigné comme étant la fiche immobilière établie sous le numéro d'ordre 97-A-1 521 au Registre des droits réels d'exploitation de ressources de l'État, pour la circonscription foncière de Saguenay. Cet immeuble correspond en tout à celui qui a justifié l'établissement de ladite fiche immobilière.

Le claim minier portant le numéro CDC2082968 inscrit au Registre public des droits miniers, réels et immobiliers tenu par le Ministère de l'Énergie et des Ressources naturelles et connu et désigné comme étant la fiche immobilière établie sous le numéro d'ordre 97-A-1 522 au Registre des droits réels d'exploitation de ressources de l'État, pour la circonscription foncière de Saguenay. Cet immeuble correspond en tout à celui qui a justifié l'établissement de ladite fiche immobilière.

Le claim minier portant le numéro CDC2082969 inscrit au Registre public des droits miniers, réels et immobiliers tenu par le Ministère de l'Énergie et des Ressources naturelles et connu et désigné comme étant la fiche immobilière établie sous le numéro d'ordre 97-A-1 523 au Registre des droits réels d'exploitation de ressources de l'État, pour la circonscription foncière de Saguenay. Cet immeuble correspond en tout à celui qui a justifié l'établissement de ladite fiche immobilière.

Le claim minier portant le numéro CDC2082971 inscrit au Registre public des droits miniers, réels et immobiliers tenu par le Ministère de l'Énergie et des Ressources naturelles et connu et désigné comme étant la fiche immobilière établie sous le numéro d'ordre 97-A-1 524 au Registre des droits réels d'exploitation de ressources de l'État, pour la circonscription foncière de Saguenay. Cet immeuble correspond en tout à celui qui a justifié l'établissement de ladite fiche immobilière.

Le claim minier portant le numéro CDC2082972 inscrit au Registre public des droits miniers, réels et immobiliers tenu par le Ministère de l'Énergie et des Ressources naturelles et connu et désigné comme étant la fiche immobilière établie sous le numéro d'ordre 97-A-1 525 au Registre des droits réels d'exploitation de ressources de l'État, pour la circonscription foncière de Saguenay. Cet immeuble correspond en tout à celui qui a justifié l'établissement de ladite fiche immobilière.

Le claim minier portant le numéro CDC2082973 inscrit au Registre public des droits miniers, réels et immobiliers tenu par le Ministère de l'Énergie et des Ressources naturelles et connu et désigné comme étant la fiche immobilière établie sous le numéro d'ordre 97-A-1 526 au Registre des droits réels d'exploitation de ressources de l'État, pour la circonscription foncière de Saguenay. Cet immeuble correspond en tout à celui qui a justifié l'établissement de ladite fiche immobilière.

Le claim minier portant le numéro CDC2082974 inscrit au Registre public des droits miniers, réels et immobiliers tenu par le Ministère de l'Énergie et des Ressources naturelles et connu et désigné comme étant la fiche immobilière établie sous le numéro d'ordre 97-A-1 527 au Registre des droits réels d'exploitation de ressources de l'État, pour la circonscription foncière de Saguenay. Cet immeuble correspond en tout à celui qui a justifié l'établissement de ladite fiche immobilière.

Le claim minier portant le numéro CDC2082975 inscrit au Registre public des droits miniers, réels et immobiliers tenu par le Ministère de l'Énergie et des Ressources naturelles et connu et désigné comme étant la fiche immobilière établie sous le numéro d'ordre 97-A-1 528 au Registre des droits réels d'exploitation de ressources de l'État, pour la circonscription foncière de Saguenay. Cet immeuble correspond en tout à celui qui a justifié l'établissement de ladite fiche immobilière.

Le claim minier portant le numéro CDC2082976 inscrit au Registre public des droits miniers, réels et immobiliers tenu par le Ministère de l'Énergie et des Ressources naturelles et connu et désigné

comme étant la fiche immobilière établie sous le numéro d'ordre 97-A-1 529 au Registre des droits réels d'exploitation de ressources de l'État, pour la circonscription foncière de Saguenay. Cet immeuble correspond en tout à celui qui a justifié l'établissement de ladite fiche immobilière.

Le claim minier portant le numéro CDC2082977 inscrit au Registre public des droits miniers, réels et immobiliers tenu par le Ministère de l'Énergie et des Ressources naturelles et connu et désigné comme étant la fiche immobilière établie sous le numéro d'ordre 97-A-1 530 au Registre des droits réels d'exploitation de ressources de l'État, pour la circonscription foncière de Saguenay. Cet immeuble correspond en tout à celui qui a justifié l'établissement de ladite fiche immobilière.

Le claim minier portant le numéro CDC2082978 inscrit au Registre public des droits miniers, réels et immobiliers tenu par le Ministère de l'Énergie et des Ressources naturelles et connu et désigné comme étant la fiche immobilière établie sous le numéro d'ordre 97-A-1 531 au Registre des droits réels d'exploitation de ressources de l'État, pour la circonscription foncière de Saguenay. Cet immeuble correspond en tout à celui qui a justifié l'établissement de ladite fiche immobilière.

Le claim minier portant le numéro CDC2082979 inscrit au Registre public des droits miniers, réels et immobiliers tenu par le Ministère de l'Énergie et des Ressources naturelles et connu et désigné comme étant la fiche immobilière établie sous le numéro d'ordre 97-A-1 532 au Registre des droits réels d'exploitation de ressources de l'État, pour la circonscription foncière de Saguenay. Cet immeuble correspond en tout à celui qui a justifié l'établissement de ladite fiche immobilière.

Le claim minier portant le numéro CDC2082980 inscrit au Registre public des droits miniers, réels et immobiliers tenu par le Ministère de l'Énergie et des Ressources naturelles et connu et désigné comme étant la fiche immobilière établie sous le numéro d'ordre 97-A-1 533 au Registre des droits réels d'exploitation de ressources de l'État, pour la circonscription foncière de Saguenay. Cet immeuble correspond en tout à celui qui a justifié l'établissement de ladite fiche immobilière.

Le claim minier portant le numéro CDC2082981 inscrit au Registre public des droits miniers, réels et immobiliers tenu par le Ministère de l'Énergie et des Ressources naturelles et connu et désigné comme étant la fiche immobilière établie sous le numéro d'ordre 97-A-1 534 au Registre des droits réels d'exploitation de ressources de l'État, pour la circonscription foncière de Saguenay. Cet

Immeuble correspond en tout à celui qui a justifié l'établissement de ladite fiche immobilière.

Le claim minier portant le numéro CDC2177003 inscrit au Registre public des droits miniers, réels et immobiliers tenu par le Ministère de l'Énergie et des Ressources naturelles et connu et désigné comme étant la fiche immobilière établie sous le numéro d'ordre 97-A-1 538 au Registre des droits réels d'exploitation de ressources de l'État, pour la circonscription foncière de Saguenay. Cet immeuble correspond en tout à celui qui a justifié l'établissement de ladite fiche immobilière.

Le claim minier portant le numéro CDC2183070 inscrit au Registre public des droits miniers, réels et immobiliers tenu par le Ministère de l'Énergie et des Ressources naturelles et connu et désigné comme étant la fiche immobilière établie sous le numéro d'ordre 97-A-1 539 au Registre des droits réels d'exploitation de ressources de l'État, pour la circonscription foncière de Saguenay. Cet immeuble correspond en tout à celui qui a justifié l'établissement de ladite fiche immobilière.

Le claim minier portant le numéro CDC2188096 inscrit au Registre public des droits miniers, réels et immobiliers tenu par le Ministère de l'Énergie et des Ressources naturelles et connu et désigné comme étant la fiche immobilière établie sous le numéro d'ordre 97-A-1 540 au Registre des droits réels d'exploitation de ressources de l'État, pour la circonscription foncière de Saguenay. Cet immeuble correspond en tout à celui qui a justifié l'établissement de ladite fiche immobilière.

CLAIMS MINIERIS POUR LESQUELS AUCUNE FICHE IMMOBILIÈRE ÉTABLIE SOUS UN NUMÉRO D'ORDRE N'A ÉTÉ OUVERTE AU REGISTRE DES DROITS RÉELS D'EXPLOITATION DE RESSOURCES DE L'ÉTAT :

Le claim minier s'exerçant et situé en la Ville de Fermont, circonscription foncière de Saguenay, portant le numéro CDC98977 inscrit au Registre public des droits miniers, réels et immobiliers tenu par le Ministère de l'Énergie et des Ressources naturelles au nom de BLOOM LAKE GENERAL PARTNER LIMITED, à titre et en sa qualité de « general partner » de THE BLOOM LAKE IRON ORE MINE LIMITED PARTNERSHIP pour lequel aucune fiche immobilière établie sous un numéro d'ordre n'a été ouverte au Registre des droits réels d'exploitation de ressources de l'État.

Le claim minier s'exerçant et situé en la Ville de Fermont, circonscription foncière de Saguenay, portant le numéro CDC98978

Inscrit au Registre public des droits miniers, réels et immobiliers tenu par le Ministère de l'Énergie et des Ressources naturelles au nom de BLOOM LAKE GENERAL PARTNER LIMITED, à titre et en sa qualité de « general partner » de THE BLOOM LAKE IRON ORE MINE LIMITED PARTNERSHIP pour lequel aucune fiche immobilière établie sous un numéro d'ordre n'a été ouverte au Registre des droits réels d'exploitation de ressources de l'État.

Le claim minier s'exerçant et situé en la Ville de Fermont, circonscription foncière de Saguenay, portant le numéro CDC98986 inscrit au Registre public des droits miniers, réels et immobiliers tenu par le Ministère de l'Énergie et des Ressources naturelles au nom de BLOOM LAKE GENERAL PARTNER LIMITED, à titre et en sa qualité de « general partner » de THE BLOOM LAKE IRON ORE MINE LIMITED PARTNERSHIP pour lequel aucune fiche immobilière établie sous un numéro d'ordre n'a été ouverte au Registre des droits réels d'exploitation de ressources de l'État.

Le claim minier s'exerçant et situé en la Ville de Fermont, circonscription foncière de Saguenay, portant le numéro CDC98994 inscrit au Registre public des droits miniers, réels et immobiliers tenu par le Ministère de l'Énergie et des Ressources naturelles au nom de BLOOM LAKE GENERAL PARTNER LIMITED, à titre et en sa qualité de « general partner » de THE BLOOM LAKE IRON ORE MINE LIMITED PARTNERSHIP pour lequel aucune fiche immobilière établie sous un numéro d'ordre n'a été ouverte au Registre des droits réels d'exploitation de ressources de l'État.

Le claim minier s'exerçant et situé en la Ville de Fermont, circonscription foncière de Saguenay, portant le numéro CDC98995 inscrit au Registre public des droits miniers, réels et immobiliers tenu par le Ministère de l'Énergie et des Ressources naturelles au nom de BLOOM LAKE GENERAL PARTNER LIMITED, à titre et en sa qualité de « general partner » de THE BLOOM LAKE IRON ORE MINE LIMITED PARTNERSHIP pour lequel aucune fiche immobilière établie sous un numéro d'ordre n'a été ouverte au Registre des droits réels d'exploitation de ressources de l'État.

Le claim minier s'exerçant et situé en la Ville de Fermont, circonscription foncière de Saguenay, portant le numéro CDC99884 inscrit au Registre public des droits miniers, réels et immobiliers tenu par le Ministère de l'Énergie et des Ressources naturelles au nom de BLOOM LAKE GENERAL PARTNER LIMITED, à titre et en sa qualité de « general partner » de THE BLOOM LAKE IRON ORE MINE LIMITED PARTNERSHIP pour lequel aucune fiche immobilière établie sous un numéro d'ordre n'a été ouverte au Registre des droits réels d'exploitation de ressources de l'État.

Le claim minier s'exerçant et situé en la Ville de Fermont, circonscription foncière de Saguenay, portant le numéro CDC99885 inscrit au Registre public des droits miniers, réels et immobiliers tenu par le Ministère de l'Énergie et des Ressources naturelles au nom de BLOOM LAKE GENERAL PARTNER LIMITED, à titre et en sa qualité de « general partner » de THE BLOOM LAKE IRON ORE MINE LIMITED PARTNERSHIP pour lequel aucune fiche immobilière établie sous un numéro d'ordre n'a été ouverte au Registre des droits réels d'exploitation de ressources de l'État.

Le claim minier s'exerçant et situé en la Ville de Fermont, circonscription foncière de Saguenay, portant le numéro CDC99886 inscrit au Registre public des droits miniers, réels et immobiliers tenu par le Ministère de l'Énergie et des Ressources naturelles au nom de BLOOM LAKE GENERAL PARTNER LIMITED, à titre et en sa qualité de « general partner » de THE BLOOM LAKE IRON ORE MINE LIMITED PARTNERSHIP pour lequel aucune fiche immobilière établie sous un numéro d'ordre n'a été ouverte au Registre des droits réels d'exploitation de ressources de l'État.

Le claim minier s'exerçant et situé en la Ville de Fermont, circonscription foncière de Saguenay, portant le numéro CDC99887 inscrit au Registre public des droits miniers, réels et immobiliers tenu par le Ministère de l'Énergie et des Ressources naturelles au nom de BLOOM LAKE GÉNÉRAL PARTNER LIMITED, à titre et en sa qualité de « general partner » de THE BLOOM LAKE IRON ORE MINE LIMITED PARTNERSHIP pour lequel aucune fiche immobilière établie sous un numéro d'ordre n'a été ouverte au Registre des droits réels d'exploitation de ressources de l'État.

Le claim minier s'exerçant et situé en la Ville de Fermont, circonscription foncière de Saguenay, portant le numéro CDC99888 inscrit au Registre public des droits miniers, réels et immobiliers tenu par le Ministère de l'Énergie et des Ressources naturelles au nom de BLOOM LAKE GENERAL PARTNER LIMITED, à titre et en sa qualité de « general partner » de THE BLOOM LAKE IRON ORE MINE LIMITED PARTNERSHIP pour lequel aucune fiche immobilière établie sous un numéro d'ordre n'a été ouverte au Registre des droits réels d'exploitation de ressources de l'État.

Le claim minier s'exerçant et situé en la Ville de Fermont, circonscription foncière de Saguenay, portant le numéro CDC99889 inscrit au Registre public des droits miniers, réels et immobiliers tenu par le Ministère de l'Énergie et des Ressources naturelles au nom de BLOOM LAKE GENERAL PARTNER LIMITED, à titre et en sa qualité de « general partner » de THE BLOOM LAKE IRON ORE MINE LIMITED PARTNERSHIP pour lequel aucune fiche

Immobilier établie sous un numéro d'ordre n'a été ouverte au Registre des droits réels d'exploitation de ressources de l'État.

Le claim minier s'exerçant et situé en la Ville de Fermont, circonscription foncière de Saguenay, portant le numéro CDC99890 inscrit au Registre public des droits miniers, réels et immobiliers tenu par le Ministère de l'Énergie et des Ressources naturelles au nom de BLOOM LAKE GENERAL PARTNER LIMITED, à titre et en sa qualité de « general partner » de THE BLOOM LAKE IRON ORE MINE LIMITED PARTNERSHIP pour lequel aucune fiche immobilière établie sous un numéro d'ordre n'a été ouverte au Registre des droits réels d'exploitation de ressources de l'État.

Le claim minier s'exerçant et situé en la Ville de Fermont, circonscription foncière de Saguenay, portant le numéro CDC99891 inscrit au Registre public des droits miniers, réels et immobiliers tenu par le Ministère de l'Énergie et des Ressources naturelles au nom de BLOOM LAKE GENERAL PARTNER LIMITED, à titre et en sa qualité de « general partner » de THE BLOOM LAKE IRON ORE MINE LIMITED PARTNERSHIP pour lequel aucune fiche immobilière établie sous un numéro d'ordre n'a été ouverte au Registre des droits réels d'exploitation de ressources de l'État.

Le claim minier s'exerçant et situé en la Ville de Fermont, circonscription foncière de Saguenay, portant le numéro CDC99892 inscrit au Registre public des droits miniers, réels et immobiliers tenu par le Ministère de l'Énergie et des Ressources naturelles au nom de BLOOM LAKE GENERAL PARTNER LIMITED, à titre et en sa qualité de « general partner » de THE BLOOM LAKE IRON ORE MINE LIMITED PARTNERSHIP pour lequel aucune fiche immobilière établie sous un numéro d'ordre n'a été ouverte au Registre des droits réels d'exploitation de ressources de l'État.

Le claim minier s'exerçant et situé en la Ville de Fermont, circonscription foncière de Saguenay, portant le numéro CDC99896 inscrit au Registre public des droits miniers, réels et immobiliers tenu par le Ministère de l'Énergie et des Ressources naturelles au nom de BLOOM LAKE GENERAL PARTNER LIMITED, à titre et en sa qualité de « general partner » de THE BLOOM LAKE IRON ORE MINE LIMITED PARTNERSHIP pour lequel aucune fiche immobilière établie sous un numéro d'ordre n'a été ouverte au Registre des droits réels d'exploitation de ressources de l'État.

Le claim minier s'exerçant et situé en la Ville de Fermont, circonscription foncière de Saguenay, portant le numéro CDC99897 inscrit au Registre public des droits miniers, réels et immobiliers tenu par le Ministère de l'Énergie et des Ressources naturelles au nom de BLOOM LAKE GENERAL PARTNER LIMITED, à titre et en sa

qualité de « general partner » de THE BLOOM LAKE IRON ORE MINE LIMITED PARTNERSHIP pour lequel aucune fiche immobilière établie sous un numéro d'ordre n'a été ouverte au Registre des droits réels d'exploitation de ressources de l'État.

Le claim minier s'exerçant et situé en la Ville de Fermont, circonscription foncière de Saguenay, portant le numéro CDC99898 inscrit au Registre public des droits miniers, réels et immobiliers tenu par le Ministère de l'Énergie et des Ressources naturelles au nom de BLOOM LAKE GENERAL PARTNER LIMITED, à titre et en sa qualité de « general partner » de THE BLOOM LAKE IRON ORE MINE LIMITED PARTNERSHIP pour lequel aucune fiche immobilière établie sous un numéro d'ordre n'a été ouverte au Registre des droits réels d'exploitation de ressources de l'État.

Le claim minier s'exerçant et situé en la Ville de Fermont, circonscription foncière de Saguenay, portant le numéro CDC99904 inscrit au Registre public des droits miniers, réels et immobiliers tenu par le Ministère de l'Énergie et des Ressources naturelles au nom de BLOOM LAKE GENERAL PARTNER LIMITED, à titre et en sa qualité de « general partner » de THE BLOOM LAKE IRON ORE MINE LIMITED PARTNERSHIP pour lequel aucune fiche immobilière établie sous un numéro d'ordre n'a été ouverte au Registre des droits réels d'exploitation de ressources de l'État.

Le claim minier s'exerçant et situé en la Ville de Fermont, circonscription foncière de Saguenay, portant le numéro CDC99905 inscrit au Registre public des droits miniers, réels et immobiliers tenu par le Ministère de l'Énergie et des Ressources naturelles au nom de BLOOM LAKE GENERAL PARTNER LIMITED, à titre et en sa qualité de « general partner » de THE BLOOM LAKE IRON ORE MINE LIMITED PARTNERSHIP pour lequel aucune fiche immobilière établie sous un numéro d'ordre n'a été ouverte au Registre des droits réels d'exploitation de ressources de l'État.

Le claim minier s'exerçant et situé dans le Territoire non-organisé de Rivière-Mouchalagane, circonscription foncière de Saguenay, portant le numéro CDC99936 inscrit au Registre public des droits miniers, réels et immobiliers tenu par le Ministère de l'Énergie et des Ressources naturelles au nom de BLOOM LAKE GENERAL PARTNER LIMITED, à titre et en sa qualité de « general partner » de THE BLOOM LAKE IRON ORE MINE LIMITED PARTNERSHIP pour lequel aucune fiche immobilière établie sous un numéro d'ordre n'a été ouverte au Registre des droits réels d'exploitation de ressources de l'État.

Le claim minier s'exerçant et situé dans le Territoire non-organisé de Rivière-Mouchalagane, circonscription foncière de Saguenay,

portant le numéro CDC99937 inscrit au Registre public des droits miniers, réels et immobiliers tenu par le Ministère de l'Énergie et des Ressources naturelles au nom de BLOOM LAKE GENERAL PARTNER LIMITED, à titre et en sa qualité de « general partner » de THE BLOOM LAKE IRON ORE MINE LIMITED PARTNERSHIP pour lequel aucune fiche immobilière établie sous un numéro d'ordre n'a été ouverte au Registre des droits réels d'exploitation de ressources de l'État.

Le claim minier s'exerçant et situé dans le Territoire non-organisé de Rivière-Mouchalagane, circonscription foncière de Saguenay, portant le numéro CDC99938 inscrit au Registre public des droits miniers, réels et immobiliers tenu par le Ministère de l'Énergie et des Ressources naturelles au nom de BLOOM LAKE GENERAL PARTNER LIMITED, à titre et en sa qualité de « general partner » de THE BLOOM LAKE IRON ORE MINE LIMITED PARTNERSHIP pour lequel aucune fiche immobilière établie sous un numéro d'ordre n'a été ouverte au Registre des droits réels d'exploitation de ressources de l'État.

Le claim minier s'exerçant et situé dans le Territoire non-organisé de Rivière-Mouchalagane, circonscription foncière de Saguenay, portant le numéro CDC99939 inscrit au Registre public des droits miniers, réels et immobiliers tenu par le Ministère de l'Énergie et des Ressources naturelles au nom de BLOOM LAKE GENERAL PARTNER LIMITED, à titre et en sa qualité de « general partner » de THE BLOOM LAKE IRON ORE MINE LIMITED PARTNERSHIP pour lequel aucune fiche immobilière établie sous un numéro d'ordre n'a été ouverte au Registre des droits réels d'exploitation de ressources de l'État.

Le claim minier s'exerçant et situé en la Ville de Fermont, circonscription foncière de Saguenay, portant le numéro CDC99951 inscrit au Registre public des droits miniers, réels et immobiliers tenu par le Ministère de l'Énergie et des Ressources naturelles au nom de BLOOM LAKE GENERAL PARTNER LIMITED, à titre et en sa qualité de « general partner » de THE BLOOM LAKE IRON ORE MINE LIMITED PARTNERSHIP pour lequel aucune fiche immobilière établie sous un numéro d'ordre n'a été ouverte au Registre des droits réels d'exploitation de ressources de l'État.

Le claim minier s'exerçant et situé en la Ville de Fermont, circonscription foncière de Saguenay, portant le numéro CDC99952 inscrit au Registre public des droits miniers, réels et immobiliers tenu par le Ministère de l'Énergie et des Ressources naturelles au nom de BLOOM LAKE GENERAL PARTNER LIMITED, à titre et en sa qualité de « general partner » de THE BLOOM LAKE IRON ORE MINE LIMITED PARTNERSHIP pour lequel aucune fiche

immobilière établie sous un numéro d'ordre n'a été ouverte au Registre des droits réels d'exploitation de ressources de l'État.

Le claim minier s'exerçant et situé en la Ville de Fermont, circonscription foncière de Saguenay, portant le numéro CDC99953 inscrit au Registre public des droits miniers, réels et immobiliers tenu par le Ministère de l'Énergie et des Ressources naturelles au nom de BLOOM LAKE GENERAL PARTNER LIMITED, à titre et en sa qualité de « general partner » de THE BLOOM LAKE IRON ORE MINE LIMITED PARTNERSHIP pour lequel aucune fiche immobilière établie sous un numéro d'ordre n'a été ouverte au Registre des droits réels d'exploitation de ressources de l'État.

Le claim minier s'exerçant et situé en la Ville de Fermont, circonscription foncière de Saguenay, portant le numéro CDC99954 inscrit au Registre public des droits miniers, réels et immobiliers tenu par le Ministère de l'Énergie et des Ressources naturelles au nom de BLOOM LAKE GENERAL PARTNER LIMITED, à titre et en sa qualité de « general partner » de THE BLOOM LAKE IRON ORE MINE LIMITED PARTNERSHIP pour lequel aucune fiche immobilière établie sous un numéro d'ordre n'a été ouverte au Registre des droits réels d'exploitation de ressources de l'État.

Le claim minier s'exerçant et situé en la Ville de Fermont, circonscription foncière de Saguenay, portant le numéro CDC99958 inscrit au Registre public des droits miniers, réels et immobiliers tenu par le Ministère de l'Énergie et des Ressources naturelles au nom de BLOOM LAKE GENERAL PARTNER LIMITED, à titre et en sa qualité de « general partner » de THE BLOOM LAKE IRON ORE MINE LIMITED PARTNERSHIP pour lequel aucune fiche immobilière établie sous un numéro d'ordre n'a été ouverte au Registre des droits réels d'exploitation de ressources de l'État.

Le claim minier s'exerçant et situé en la Ville de Fermont, circonscription foncière de Saguenay, portant le numéro CDC99957 inscrit au Registre public des droits miniers, réels et immobiliers tenu par le Ministère de l'Énergie et des Ressources naturelles au nom de BLOOM LAKE GENERAL PARTNER LIMITED, à titre et en sa qualité de « general partner » de THE BLOOM LAKE IRON ORE MINE LIMITED PARTNERSHIP pour lequel aucune fiche immobilière établie sous un numéro d'ordre n'a été ouverte au Registre des droits réels d'exploitation de ressources de l'État.

Le claim minier s'exerçant et situé dans le Territoire non-organisé de Rivière-Mouchelagane, circonscription foncière de Saguenay, portant le numéro CDC99969 inscrit au Registre public des droits miniers, réels et immobiliers tenu par le Ministère de l'Énergie et des Ressources naturelles au nom de BLOOM LAKE GENERAL

PARTNER LIMITED, à titre et en sa qualité de « general partner » de THE BLOOM LAKE IRON ORE MINE LIMITED PARTNERSHIP pour lequel aucune fiche immobilière établie sous un numéro d'ordre n'a été ouverte au Registre des droits réels d'exploitation de ressources de l'État.

Le claim minier s'exerçant et situé dans le Territoire non-organisé de Rivière-Mouchalagane, circonscription foncière de Saguenay, portant le numéro CDC99970 inscrit au Registre public des droits miniers, réels et immobiliers tenu par le Ministère de l'Énergie et des Ressources naturelles au nom de BLOOM LAKE GENERAL PARTNER LIMITED, à titre et en sa qualité de « general partner » de THE BLOOM LAKE IRON ORE MINE LIMITED PARTNERSHIP pour lequel aucune fiche immobilière établie sous un numéro d'ordre n'a été ouverte au Registre des droits réels d'exploitation de ressources de l'État.

Le claim minier s'exerçant et situé dans le Territoire non-organisé de Rivière-Mouchalagane, circonscription foncière de Saguenay, portant le numéro CDC99971 inscrit au Registre public des droits miniers, réels et immobiliers tenu par le Ministère de l'Énergie et des Ressources naturelles au nom de BLOOM LAKE GENERAL PARTNER LIMITED, à titre et en sa qualité de « general partner » de THE BLOOM LAKE IRON ORE MINE LIMITED PARTNERSHIP pour lequel aucune fiche immobilière établie sous un numéro d'ordre n'a été ouverte au Registre des droits réels d'exploitation de ressources de l'État.

Le claim minier s'exerçant et situé dans le Territoire non-organisé de Rivière-Mouchalagane, circonscription foncière de Saguenay, portant le numéro CDC99972 inscrit au Registre public des droits miniers, réels et immobiliers tenu par le Ministère de l'Énergie et des Ressources naturelles au nom de BLOOM LAKE GENERAL PARTNER LIMITED, à titre et en sa qualité de « general partner » de THE BLOOM LAKE IRON ORE MINE LIMITED PARTNERSHIP pour lequel aucune fiche immobilière établie sous un numéro d'ordre n'a été ouverte au Registre des droits réels d'exploitation de ressources de l'État.

Le claim minier s'exerçant et situé en la Ville de Fermont et dans le Territoire non-organisé de Rivière-Mouchalagane, circonscription foncière de Saguenay, portant le numéro CDC2082925 inscrit au Registre public des droits miniers, réels et immobiliers tenu par le Ministère de l'Énergie et des Ressources naturelles au nom de BLOOM LAKE GENERAL PARTNER LIMITED, à titre et en sa qualité de « general partner » de THE BLOOM LAKE IRON ORE MINE LIMITED PARTNERSHIP pour lequel aucune fiche

Immobilière établie sous un numéro d'ordre n'a été ouverte au Registre des droits réels d'exploitation de ressources de l'État.

Le claim minier s'exerçant et situé en la Ville de Fermont, circonscription foncière de Saguenay, portant le numéro CDC2082970 Inscrit au Registre public des droits miniers, réels et immobiliers tenu par le Ministère de l'Énergie et des Ressources naturelles au nom de BLOOM LAKE GENERAL PARTNER LIMITED, à titre et en sa qualité de « general partner » de THE BLOOM LAKE IRON ORE MINE LIMITED PARTNERSHIP pour lequel aucune fiche immobilière établie sous un numéro d'ordre n'a été ouverte au Registre des droits réels d'exploitation de ressources de l'État.

Le CONSTITUANT ET CRÉANCIER requiert l'Officier de la publicité des droits de la circonscription foncière de Saguenay de publier le présent Avis d'hypothèque légale à l'index des noms pour les claims ci-dessus désignés pour lesquels aucune fiche immobilière établie sous un numéro d'ordre n'a été ouverte au Registre des droits réels d'exploitation de ressources de l'État, circonscription foncière de Saguenay.

DÉSIGNATION DU BIEN AU REGISTRE PUBLIC DES DROITS MINIER, RÉELS ET IMMOBILIERS DU MINISTÈRE DE L'ÉNERGIE ET DES RESSOURCES NATURELLES :

Droit	Numéro
Ball Minier	BM877
Claim Minier	CDC98977
Claim Minier	CDC98978
Claim Minier	CDC98986
Claim Minier	CDC98994
Claim Minier	CDC98995
Claim Minier	CDC98984
Claim Minier	CDC98985
Claim Minier	CDC98986
Claim Minier	CDC98987
Claim Minier	CDC98988
Claim Minier	CDC98989
Claim Minier	CDC98990
Claim Minier	CDC98991
Claim Minier	CDC98992
Claim Minier	CDC98994
Claim Minier	CDC98995
Claim Minier	CDC98996
Claim Minier	CDC98997

Claim Minier	CDC99898
Claim Minier	CDC99902
Claim Minier	CDC99903
Claim Minier	CDC99904
Claim Minier	CDC99905
Claim Minier	CDC99910
Claim Minier	CDC99911
Claim Minier	CDC99918
Claim Minier	CDC99919
Claim Minier	CDC99935
Claim Minier	CDC99938
Claim Minier	CDC99937
Claim Minier	CDC99938
Claim Minier	CDC99939
Claim Minier	CDC99951
Claim Minier	CDC99952
Claim Minier	CDC99953
Claim Minier	CDC99954
Claim Minier	CDC99958
Claim Minier	CDC99957
Claim Minier	CDC99965
Claim Minier	CDC99966
Claim Minier	CDC99967
Claim Minier	CDC99968
Claim Minier	CDC99969
Claim Minier	CDC99970
Claim Minier	CDC99971
Claim Minier	CDC99972
Claim Minier	CDC1133844
Claim Minier	CDC1133845
Claim Minier	CDC1133846
Claim Minier	CDC1133847
Claim Minier	CDC2082920
Claim Minier	CDC2082921
Claim Minier	CDC2082922
Claim Minier	CDC2082923
Claim Minier	CDC2082925
Claim Minier	CDC2082926
Claim Minier	CDC2082927
Claim Minier	CDC2082928
Claim Minier	CDC2082929
Claim Minier	CDC2082930
Claim Minier	CDC2082931
Claim Minier	CDC2082932
Claim Minier	CDC2082933
Claim Minier	CDC2082934
Claim Minier	CDC2082935

Claim Miner	CDC2082936
Claim Miner	CDC2082937
Claim Miner	CDC2082938
Claim Miner	CDC2082939
Claim Miner	CDC2082940
Claim Miner	CDC2082941
Claim Miner	CDC2082942
Claim Miner	CDC2082943
Claim Miner	CDC2082944
Claim Miner	CDC2082945
Claim Miner	CDC2082946
Claim Miner	CDC2082947
Claim Miner	CDC2082948
Claim Miner	CDC2082949
Claim Miner	CDC2082950
Claim Miner	CDC2082951
Claim Miner	CDC2082952
Claim Miner	CDC2082953
Claim Miner	CDC2082954
Claim Miner	CDC2082955
Claim Miner	CDC2082956
Claim Miner	CDC2082957
Claim Miner	CDC2082958
Claim Miner	CDC2082959
Claim Miner	CDC2082960
Claim Miner	CDC2082961
Claim Miner	CDC2082962
Claim Miner	CDC2082963
Claim Miner	CDC2082964
Claim Miner	CDC2082965
Claim Miner	CDC2082966
Claim Miner	CDC2082967
Claim Miner	CDC2082968
Claim Miner	CDC2082969
Claim Miner	CDC2082970
Claim Miner	CDC2082971
Claim Miner	CDC2082972
Claim Miner	CDC2082973
Claim Miner	CDC2082974
Claim Miner	CDC2082975
Claim Miner	CDC2082976
Claim Miner	CDC2082977
Claim Miner	CDC2082978
Claim Miner	CDC2082979
Claim Miner	CDC2082980
Claim Miner	CDC2082981
Claim Miner	CDC2177003

Claim Minier	CDC2183070
Claim Minier	CDC2188096

Ci-devant et ci-après collectivement appelés « l'immeuble »

Les services fournis, de même que les travaux exécutés par la Créancière et/ou les matériaux fournis par la Créancière, le cas échéant, ont apporté une plus-value à l'immeuble ci-dessus désigné pour un montant ou moins égal sinon supérieure à la somme due.

DÉFAUT DE LA DÉBITRICE :

La Débitrice est en **défaut** envers la Créancière pour des travaux de construction au bénéfice de l'immeuble ci-dessus désigné et suivant l'Avis d'hypothèque légale susdit, de payer un solde en capital se chiffrant à 83 997, 46 \$, incluant les taxes applicables, mais en sus des intérêts, des frais de préparation, d'inscription et de signification de la présente et de tous les autres frais réclamables en vertu de la Loi, conformément à l'article 2761 C.c.Q.

De payer les intérêts au taux légal de 5 % sur le solde de 83 997, 46 \$.

EN CONSÉQUENCE, soyez avisé que la Créancière, sujet et sous réserve de ses autres droits et recours, entend exercer le droit hypothécaire de vente sous contrôle de justice de l'immeuble ci-devant désigné, et ce, dès l'expiration d'un délai de soixante (60) jours calculé à compter de la date d'inscription du présent préavis, pour ainsi le faire vendre sous contrôle de justice et payer le solde et le défaut susmentionné.


Vous, Propriétaire, êtes donc sommé, avec la Débitrice, de délaisser l'immeuble ci-devant désigné avant l'expiration de ce délai de rigueur de soixante (60) jours prévu au présent préavis.

Si vous consentez à un tel délaissement dans ce délai imparti de soixante (60) jours, veuillez en aviser par écrit le soussigné et en signant un acte de délaissement volontairement consenti dans la forme pouvant en permettre la publication, vous éviterez qu'un jugement en délaissement forcé soit rendu contre vous.

Vous-même, Propriétaire, ou tout autre intéressé, incluant la Débitrice, avez le droit de remédier au défaut susdit et de faire échec à l'exercice du droit de la Créancière en lui payant ce qui lui est dû et en remédiant à toute omission ou à toute contravention mentionnée dans le présent préavis et à toute autre omission ou contravention subséquente et, dans l'un ou l'autre cas, en payant les frais engagés. Ce droit peut être exercé jusqu'à ce que le bien ait été vendu sous contrôle de justice.

Le présent préavis vous est envoyé en vertu des articles 2557 et suivants du *Code civil du Québec* et de l'article 244 de la *Loi sur la faillite et l'insolvabilité*.

VEUILLEZ IMMÉDIATEMENT AGIR EN CONSÉQUENCE



ME HUBERT BESNIER, avocat
BESNIER DION RONDEAU, s.e.n.c.
865, boulevard Laure
Sept-Îles (Québec) G4R 1Y6

POUR : 3858031 CANADA INC., PERSONNE MORALE DE DROIT PRIVÉ, FAISANT AFFAIRE SOUS LES NOM ET RAISON SOCIALE DE ASSI

DÉCLARATION D'ATTESTATION
(art. 2991 et 2993 C.c.Q.)

Je, soussigné, Me Luc Dion, avocat, atteste que :

1. J'ai vérifié l'identité, la qualité et la capacité de la partie donnant le Préavis d'exercice du droit hypothécaire de vente sous contrôle de justice signé ce jour à Sept-Îles, par Me Hubert Besnier, pour 3858031 CANADA INC., PERSONNE MORALE DE DROIT PRIVÉ, FAISANT AFFAIRE SOUS LES NOM ET RAISON SOCIALE DE ASSI;
2. Le Préavis d'exercice du droit hypothécaire de vente sous contrôle de justice susdit traduit la volonté exprimée par la Créancière;

3. Le Préavis d'exercice du droit hypothécaire de vente sous contrôle de justice est valide quant à sa forme;
4. Le contenu de Préavis d'exercice du droit hypothécaire de vente sous contrôle de justice susdit est exact;
5. Le Préavis d'exercice du droit hypothécaire de vente sous contrôle de justice susdit n'est pas publié.

ATTESTÉ À Sept-Îles, ce 15 mai 2015, par Me Luc Dion, avocat dûment inscrit au Tableau de l'Ordre du Barreau du Québec, ayant son bureau et sa pratique au sein de l'étude *Besnier Dion Rondeau, s.e.n.c.*, sis au 865, boulevard Laure, à Sept-Îles, G4R 1Y6



Me Luc Dion, avocat

No. 500-11-048114-157

COUR SUPÉRIEURE
CHAMBRE COMMERCIALE
DISTRICT DE MINGAN

**IN THE MATTER OF THE PLAN OF COMPROMISE OR
ARRANGEMENT OF : BLOOM LAKE GENERAL
PARTENER LIMITED**

QUINTO MINING CORPORATION

8568391 CANADAN LIMITED

CLIFFS QUEBEC IRON MINING ULC

et
Requérantes

**THE BLOOM LAKE IRON ORE MINE LIMITED
PARTNERSHIP**

BLOOM LAKE RAILWAY COMPANY LIMITED

et
Mises en cause

FTI CONSULTING CANADA INC.

et
Contrôleur

**3858031 CANADA INC, personne morale de droit privé,
faisant affaire sous les nom et raison sociale de ASSI**

Créancière

**PRÉAVIS D'EXERCICE DU DROIT HYPOTHÉCAIRE
DE VENTE SOUS CONTRÔLE DE JUSTICE
(Art. 2757 et suiv. et 2791 et suiv. C.c.Q.)**

ORIGINAL

Me Hubert Besnier
BESNIER DION RONDEAU s.e.n.c.
865, boulevard Laure
Sept-Îles (Québec) G4R 1Y6
Téi.: 418 962-9775
Fax: (418) 968-6806

BD0994

Notre dossier : 9754-1

No. 500-11-048114-157

COUR SUPÉRIEURE
CHAMBRE COMMERCIALE
DISTRICT DE MINGAN

**IN THE MATTER OF THE PLAN OF COMPROMISE OR
ARRANGEMENT OF : BLOOM LAKE GENERAL
PARTENER LIMITED**

QUINTO MINING CORPORATION

8568391 CANADAN LIMITED

CLIFFS QUEBEC IRON MINING ULC

et Requérantes

**THE BLOOM LAKE IRON ORE MINE LIMITED
PARTNERSHIP**

BLOOM LAKE RAILWAY COMPANY LIMITED

et Mises en cause

FTI CONSULTING CANADA INC.

et Contrôleur

**3858031 CANADA INC, personne morale de droit privé,
faisant affaire sous les nom et raison sociale de ASSI**

Créancière

R-ASSI-5

ORIGINAL

Me Hubert Besnier
BESNIER DION RONDEAU s.e.n.c.
865, boulevard Laure
Sept-Iles (Québec) G4R 1Y6
Tél.: 418 962-9775
Fax: (418) 968-6806

BD0994

Notre dossier : 9754-1

No. 500-11-048114-157

COUR SUPÉRIEURE
CHAMBRE COMMERCIALE
DISTRICT DE MINGAN

IN THE MATTER OF THE PLAN OF COMPROMISE OR
ARRANGEMENT OF : BLOOM LAKE GENERAL PARTNER
LIMITED

QUINTO MINING CORPORATION

8568391 CANADAN LIMITED

CLIFFS QUEBEC IRON MINING ULC

et

THE BLOOM LAKE IRON ORE MINE LIMITED PARTNERSHIP
BLOOM LAKE RAILWAY COMPANY LIMITED

et

FTI CONSULTING CANADA INC.

et

3858031 CANADA INC, personne morale de droit privé, faisant
affaire sous les nom et raison sociale de ASSI

Créancière

Requérantes

Mises en cause

Contrôleur

REQUÊTE DE LA CRÉANCIÈRE 3858031 CANADA INC.,
PERSONNE MORALE DE DROIT PRIVÉ, FAISANT AFFAIRE
SOUS LES NOM ET RAISON SOCIALE DE ASSI, POUR LEVER
TEMPORAIREMENT LA SUSPENSION DES PROCÉDURES (ART.
11.02 DE LA LOI SUR LES ARRANGEMENTS AVEC LES
CRÉANCIERS DES COMPAGNIES)

ORIGINAL

Me Hubert Besnier
BESNIER DION RONDEAU s.é.n.c.
865, boulevard Laure
Sept-Îles (Québec) G4R 1Y6
TéL.: 418 962-9775
Fax: (418) 968-6806

BD0994

Notre dossier : 9754-1